

**КАРТА-ПЛАН ТЕРРИТОРИИ****03:06:220134**

(номер кадастрового квартала (номера смежных кадастровых кварталов), являющегося (являющихся) территорией, на которой выполняются комплексные кадастровые работы)

**Дата подготовки карты-плана территории 7 июня 2021 г.****Пояснительная записка****1. Сведения о заказчике**

*Муниципальное казенное учреждение «Комитет по архитектуре, имуществу и земельным отношениям» администрации муниципального образования ,  
ОГРН: 1020300581905, ИНН: 0306010863*

(полное наименование органа местного самоуправления муниципального района или городского округа, органа исполнительной власти города федерального значения Москвы, Санкт-Петербурга или Севастополя, основной государственный регистрационный номер, идентификационный номер налогоплательщика)

(сведения об утверждении карты-плана территории)

**2. Сведения о кадастровом инженере**Фамилия, имя, отчество (при наличии отчества): *Сунагатуллина Дания Радиковна*Страховой номер индивидуального лицевого счета: *163-210-550 19*Контактный телефон: *+7(351)711-14-04*Адрес электронной почты и почтовый адрес, по которым осуществляется связь с кадастровым инженером: *454080, Челябинская область, город Челябинск, Свердловский проспект, дом 84б, офис 7.1, geoid\_kkr@mail.ru*Наименование саморегулируемой организации кадастровых инженеров (СРО), членом которой является кадастровый инженер: *Ассоциация Саморегулируемая организация "Межрегиональный союз кадастровых инженеров"*Номер регистрации в государственном реестре лиц, осуществляющих кадастровую деятельность: *39587*Сокращённое наименование юридического лица, если кадастровый инженер является работником юридического лица: *ООО "Геоид", 454080, Челябинская область, город Челябинск, Свердловский проспект, дом 84б, офис 7.1***3. Основания выполнения комплексных кадастровых работ***Муниципальный контракт от 22.04.2021 №16*

(наименование и реквизиты государственного или муниципального контракта на выполнение комплексных кадастровых работ)

**КАРТА-ПЛАН ТЕРРИТОРИИ****03:06:220134**

(номер кадастрового квартала (номера смежных кадастровых кварталов), являющегося (являющихся) территорией, на которой выполняются комплексные кадастровые работы)

**4. Перечень документов, использованных при подготовке карты-плана территории**

№ п/п	Наименование документа	Реквизиты документа
1	2	3
1	Выписка координат из каталога геодезических пунктов в МСК-03	№111/7104 от 14.05.2021
2	Обобщенный отчет по инвентаризации земель пгт. Онохой Заиграевского района	№2176
3	Материалы по инвентаризации земель в кадастровом квартале	№03:06:220027 от 23.08.2001
4	Кадастровый план территории	№КУВИ-002/2021-46922670 от 27.04.2021 выдано: Филиал ФГБУ "Федеральная кадастровая палата Росреестра" по Республике Бурятия

**5. Сведения о геодезической основе, использованной при подготовке карты-плана территории**  
Система координат *МСК-03*

№ п/п	Название пункта и тип знака геодезической сети	Класс геодезической сети	Координаты, м		Сведения о состоянии на 17 мая 2021 г.		
			X	Y	наружного знака пункта	центра знака	марки
1	2	3	4	5	6	7	8
1	Плоская, сигн	3	564117,04	4194490,73	не обнаружен	сохранился	сохранился
2	Старый Онохой, пир.-штатив	2	548217,86	4182507,04	не обнаружен	сохранился	сохранился
3	Тасархай, сигн.	3	544737,94	4172658,34	не обнаружен	сохранился	сохранился

**6. Сведения о средствах измерений**

№ п/п	Наименование прибора (инструмента, аппаратуры)	Сведения об утверждении типа измерений	Реквизиты свидетельства о поверке прибора (инструмента, аппаратуры)
1	2	3	4
1	Дальномер лазерный Leica Disto D210	Номер: 50417-12. Срок действия: до 28.01.2022 г	С-АБ/29-01-2021/33176155 от 29.01.2021 г.
2	Аппаратура геодезическая спутниковая STONEX S9 GNSS заводской номер: STNS92452028	Номер: № 50874-12. Срок действия: до 28.01.2022 г	№С-АБ/29-01-2021/33966615 от 29.01.2021 г

**КАРТА-ПЛАН ТЕРРИТОРИИ****03:06:220134**

(номер кадастрового квартала (номера смежных кадастровых кварталов), являющегося (являющихся) территорией, на которой выполняются комплексные кадастровые работы)

1	2	3	4
3	Аппаратура геодезическая спутниковая STONEX S9 GNSS заводской номер: STNS93092005	Номер: № 50874-12. Срок действия: до 28.01.2022 г	№С-АБ/29-01-2021/33966617 от 29.01.2021 г

**КАРТА-ПЛАН ТЕРРИТОРИИ****03:06:220134**

(номер кадастрового квартала (номера смежных кадастровых кварталов), являющегося (являющихся) территорией, на которой выполняются комплексные кадастровые работы)

**7. Пояснения к разделам карты-плана территории****Пояснительная записка**

На территории кадастрового квартала 03:06:220134 ООО «Геоид» в соответствии с муниципальным контрактом по выполнению комплексных кадастровых работ № 16 от 22 апреля 2021 г. выполнены комплексные кадастровые работы.

Общая площадь кадастрового квартала – 6.47 га.

Границы земельных участков установлены по их фактическому использованию. При выполнении комплексных кадастровых работ площади уточняемых/исправляемых земельных участков определялись в соответствии с требованиями законодательства: фактическая площадь земельного участка не должна быть меньше площади земельного участка, сведения о которой относительно этого земельного участка содержатся в Едином государственном реестре недвижимости, более чем на 10 % больше площади земельного участка, сведения о которой относительно этого земельного участка содержатся в Едином государственном реестре недвижимости, более чем на величину предельного минимального размера земельного участка, установленного в соответствии с федеральным законом для земель соответствующих целевого назначения и разрешенного использования; больше площади земельного участка, сведения о которой относительно этого земельного участка содержатся в Едином государственном реестре недвижимости, более чем на 10%, если предельный минимальный размер земельного участка не установлен.

Земельные участки относительно которых проведены кадастровые работы расположены в территориальной зоне Ж – жилая зона. В соответствии с Правилами землепользования и застройки муниципального образования городского поселения «Поселок Заиграево», утвержденными решением Совета депутатов МО ГП «Поселок Онохой» Заиграевского района республики Бурятия от 30.12.2019г. №162 «О внесении изменений в решение Совета депутатов муниципального образования городское поселение «Поселок Онохой» Заиграевского района республики Бурятия предельные размеры земельных участков составляют: - минимальный размер земельного участка соответствует 800 кв.м., максимальный – 2500 кв.м.

Земельные участки:

По сведениям Единого государственного реестра недвижимости, на территории кадастрового квартала расположено 29 земельных участка.

В ходе ККР было выполнено:

- уточнение местоположения 21 земельного участка, сведения о которых внесены в Единый государственный реестр недвижимости, но описание которых отсутствует;
- 4 земельных участка являются смежными-исправляемыми. В границу смежных-исправляемых земельных участков добавлены створные точки, чтобы избежать пересечений (наложений), чересполосицы со смежными земельными участками, при этом площадь и конфигурация участков не изменилась;
- местоположение ЗУ с КН 03:06:220134:10 установить не удалось;
- 3 ЗУ имеют уточненную границу и площадь.



## КАРТА-ПЛАН ТЕРРИТОРИИ

## Сведения об уточняемых земельных участках

## 1. Сведения о характерных точках границы уточняемого земельного участка с кадастровым номером 03:06:220134:1

## Зона № 4

Обозначение характерных точек границ	Существующие координаты, м		Уточненные координаты, м		Метод определения координат	Средняя квадратическая погрешность определения координат характерной точки (M <sub>t</sub> ), м	Формулы, примененные для расчета средней квадратической погрешности определения координат характерной точки (M <sub>t</sub> ), м
	X	Y	X	Y			
1	2	3	4	5	6	7	8
61	544445,31	4182206,75	544445,31	4182206,75	—	0,10	—
45	544457,43	4182230,42	544457,43	4182230,42	—	0,10	—
46	544442,14	4182237,26	544442,14	4182237,26	—	0,10	—
44	544411,90	4182252,57	544411,90	4182252,57	—	0,10	—
59	544402,27	4182236,65	544402,27	4182236,65	—	0,10	—
60	544404,60	4182235,15	544404,60	4182235,15	—	0,10	—
36	544401,30	4182229,76	544401,30	4182229,76	—	0,10	—
37	544424,78	4182216,47	544424,78	4182216,47	—	0,10	—
61	544445,31	4182206,75	544445,31	4182206,75	—	0,10	—

## 2. Сведения о частях границ уточняемого земельного участка с кадастровым номером 03:06:220134:1

Обозначение части границ		Горизонтальное проложение (S), м	Описание прохождения части границ	Отметка о наличии земельного спора о местоположении границ земельного участка
от т.	до т.			
1	2	3	4	5
61	45	26,59	—	—
45	46	16,75	—	—
46	44	33,89	—	—
44	59	18,61	—	—
59	60	2,77	—	—
60	36	6,32	—	—
36	37	26,98	—	—
37	61	22,71	—	—

## КАРТА-ПЛАН ТЕРРИТОРИИ

## Сведения об уточняемых земельных участках

## 3. Общие сведения об уточняемом земельном участке с кадастровым номером 03:06:220134:1

№ п/п	Наименование характеристик земельного участка	Значение характеристики
1	2	3
1	Адрес земельного участка	—
	Местоположение земельного участка (при отсутствии присвоенного адреса)	Респ. Бурятия, р-н Заиграевский, пгт. Онохой, ул. Школьная, дом 137
	Дополнительные сведения о местоположении земельного участка	—
2	Площадь земельного участка $\pm$ величина погрешности определения площади ( $P \pm \Delta P$ ), м <sup>2</sup>	1322 $\pm$ 13
3	Формула, примененная для расчета предельной допустимой погрешности определения площади земельного участка ( $\Delta P$ ), м <sup>2</sup>	$\Delta P = 3,5 \cdot M_t \cdot \sqrt{P_{\text{док}}} = 3,5 \cdot 0,10 \cdot \sqrt{1322} = 13$
4	Площадь земельного участка согласно сведениям Единого государственного реестра недвижимости ( $P_{\text{кад}}$ ), м <sup>2</sup>	1322
5	Оценка расхождения $P$ и $P_{\text{кад}}$ ( $P - P_{\text{кад}}$ ), м <sup>2</sup>	0
6	Предельный минимальный и максимальный размеры земельного участка ( $P_{\text{мин}}$ и $P_{\text{макс}}$ ), м <sup>2</sup>	$P_{\text{мин}}=800$ , $P_{\text{макс}}=2500$
7	Кадастровый или иной номер (обозначение) здания, сооружения, объекта незавершенного строительства, расположенного на земельном участке	—
8	Иные сведения	Граница земельного участка по сведениям из ЕГРН имеет уточненную площадь и установленные границы, но точность определения координат границ данных участков не соответствует законодательству РФ.

## 1. Сведения о характерных точках границы уточняемого земельного участка с кадастровым номером 03:06:220134:2

## Зона № 4

Обозначение характерных точек границ	Существующие координаты, м		Уточненные координаты, м		Метод определения координат	Средняя квадратическая погрешность определения координат характерной точки ( $M_t$ ), м	Формулы, примененные для расчета средней квадратической погрешности определения координат характерной точки ( $M_t$ ), м
	X	Y	X	Y			
1	2	3	4	5	6	7	8
н59У	—	—	544407,60	4182153,54	Метод спутниковых	0,10	Точность положения характерных

## КАРТА-ПЛАН ТЕРРИТОРИИ

## Сведения об уточняемых земельных участках

					геодезических измерений (определений)		точек границ земельного участка соответствует точности, определения координат характерных точек границ земельных участков установленных для соответствующей категории земель и вида разрешенного использования, Мт=0,1 м
н63У	—	—	544405,32	4182195,33	Метод спутниковых геодезических измерений (определений)	0,10	Точность положения характерных точек границ земельного участка соответствует точности, определения координат характерных точек границ земельных участков установленных для соответствующей категории земель и вида разрешенного использования, Мт=0,1 м
35	—	—	544384,60	4182204,88	—	0,10	—
н61У	—	—	544363,64	4182171,64	Метод спутниковых геодезических измерений (определений)	0,10	Точность положения характерных точек границ земельного участка соответствует точности, определения координат характерных точек границ земельных участков установленных для соответствующей категории земель и вида разрешенного использования, Мт=0,1 м
н60У	—	—	544370,87	4182167,73	Метод спутниковых геодезических измерений (определений)	0,10	Точность положения характерных точек границ земельного участка соответствует точности, определения координат характерных точек границ земельных участков установленных для соответствующей категории земель и вида разрешенного использования, Мт=0,1 м
н59У	—	—	544407,60	4182153,54	Метод спутниковых геодезических измерений (определений)	0,10	Точность положения характерных точек границ земельного участка соответствует точности, определения координат характерных точек границ

## КАРТА-ПЛАН ТЕРРИТОРИИ

## Сведения об уточняемых земельных участках

земельных участков установленных для соответствующей категории земель и вида разрешенного использования,  $M_t=0,1$  м

## 2. Сведения о частях границ уточняемого земельного участка с кадастровым номером 03:06:220134:2

Обозначение части границ		Горизонтальное проложение (S), м	Описание прохождения части границ	Отметка о наличии земельного спора о местоположении границ земельного участка
от т.	до т.			
1	2	3	4	5
н59У	н63У	41,85	—	—
н63У	35	22,81	—	—
35	н61У	39,30	—	—
н61У	н60У	8,22	—	—
н60У	н59У	39,38	—	—

## 3. Общие сведения об уточняемом земельном участке с кадастровым номером 03:06:220134:2

№ п/п	Наименование характеристик земельного участка	Значение характеристики
1	2	3
1	Адрес земельного участка	—
	Местоположение земельного участка (при отсутствии присвоенного адреса)	Респ. Бурятия, р-н Заиграевский, пгт. Онохой, ул. Школьная, дом 133
	Дополнительные сведения о местоположении земельного участка	—
2	Площадь земельного участка ± величина погрешности определения площади ( $P \pm \Delta P$ ), м <sup>2</sup>	1363±13
3	Формула, примененная для расчета предельной допустимой погрешности определения площади земельного участка ( $\Delta P$ ), м <sup>2</sup>	$\Delta P = 3,5 \cdot M_t \cdot \sqrt{P_{\text{док}}} = 3,5 \cdot 0,10 \cdot \sqrt{1363} = 13$
4	Площадь земельного участка согласно сведениям Единого государственного реестра недвижимости ( $P_{\text{кад}}$ ), м <sup>2</sup>	1363
5	Оценка расхождения $P$ и $P_{\text{кад}}$ ( $P - P_{\text{кад}}$ ), м <sup>2</sup>	0
6	Предельный минимальный и максимальный размеры земельного участка ( $P_{\text{мин}}$ и $P_{\text{макс}}$ ), м <sup>2</sup>	$P_{\text{мин}}=800$ , $P_{\text{макс}}=2500$
7	Кадастровый или иной номер (обозначение) здания, сооружения, объекта незавершенного строительства, расположенного на земельном участке	—
8	Иные сведения	Участок уточнен с учетом фактических границ, существующих на местности более 15 лет, а также ограниченных искусственными

## КАРТА-ПЛАН ТЕРРИТОРИИ

## Сведения об уточняемых земельных участках

1	2	3
		сооружениями (забором). При формировании границ земельного участка учитывались материалы инвентаризации земель в кадастровом квартале №03:06:110027 от 23.08.2001г.

## 1. Сведения о характерных точках границы уточняемого земельного участка с кадастровым номером 03:06:220134:3

## Зона № 4

Обозначение характерных точек границ	Существующие координаты, м		Уточненные координаты, м		Метод определения координат	Средняя квадратическая погрешность определения координат характерной точки (M <sub>t</sub> ), м	Формулы, примененные для расчета средней квадратической погрешности определения координат характерной точки (M <sub>t</sub> ), м
	X	Y	X	Y			
1	2	3	4	5	6	7	8
н9У	—	—	544207,70	4181840,22	Метод спутниковых геодезических измерений (определений)	0,10	Точность положения характерных точек границ земельного участка соответствует точности, определения координат характерных точек границ земельных участков установленных для соответствующей категории земель и вида разрешенного использования, M <sub>t</sub> =0,1 м
н8У	—	—	544222,68	4181857,15	Метод спутниковых геодезических измерений (определений)	0,10	Точность положения характерных точек границ земельного участка соответствует точности, определения координат характерных точек границ земельных участков установленных для соответствующей категории земель и вида разрешенного использования, M <sub>t</sub> =0,1 м
н13У	—	—	544179,68	4181893,71	Метод спутниковых геодезических измерений (определений)	0,10	Точность положения характерных точек границ земельного участка соответствует точности, определения координат характерных точек границ

## КАРТА-ПЛАН ТЕРРИТОРИИ

## Сведения об уточняемых земельных участках

							земельных участков установленных для соответствующей категории земель и вида разрешенного использования, Mt=0,1 м
н14У	—	—	544160,47	4181870,30	Метод спутниковых геодезических измерений (определений)	0,10	Точность положения характерных точек границ земельного участка соответствует точности, определения координат характерных точек границ земельных участков установленных для соответствующей категории земель и вида разрешенного использования, Mt=0,1 м
н15У	—	—	544204,49	4181836,10	Метод спутниковых геодезических измерений (определений)	0,10	Точность положения характерных точек границ земельного участка соответствует точности, определения координат характерных точек границ земельных участков установленных для соответствующей категории земель и вида разрешенного использования, Mt=0,1 м
н9У	—	—	544207,70	4181840,22	Метод спутниковых геодезических измерений (определений)	0,10	Точность положения характерных точек границ земельного участка соответствует точности, определения координат характерных точек границ земельных участков установленных для соответствующей категории земель и вида разрешенного использования, Mt=0,1 м

## 2. Сведения о частях границ уточняемого земельного участка с кадастровым номером 03:06:220134:3

Обозначение части границ		Горизонтальное проложение (S), м	Описание прохождения части границ	Отметка о наличии земельного спора о местоположении границ земельного участка
от т.	до т.			
1	2	3	4	5
н9У	н8У	22,61	—	—
н8У	н13У	56,44	—	—
н13У	н14У	30,28	—	—

## КАРТА-ПЛАН ТЕРРИТОРИИ

## Сведения об уточняемых земельных участках

н14У	н15У	55,74	—	—
н15У	н9У	5,22	—	—

## 3. Общие сведения об уточняемом земельном участке с кадастровым номером 03:06:220134:3

№ п/п	Наименование характеристик земельного участка	Значение характеристики
1	2	3
1	Адрес земельного участка	—
	Местоположение земельного участка (при отсутствии присвоенного адреса)	Респ. Бурятия, р-н Заиграевский, пгт. Онохой, ул. Школьная, дом 101
	Дополнительные сведения о местоположении земельного участка	—
2	Площадь земельного участка ± величина погрешности определения площади ( $P \pm \Delta P$ ), м <sup>2</sup>	1625±14
3	Формула, примененная для расчета предельной допустимой погрешности определения площади земельного участка ( $\Delta P$ ), м <sup>2</sup>	$\Delta P = 3,5 \cdot M_t \cdot \sqrt{P_{\text{ДОК}}} = 3,5 \cdot 0,10 \cdot \sqrt{1488} = 14$
4	Площадь земельного участка согласно сведениям Единого государственного реестра недвижимости ( $P_{\text{кад}}$ ), м <sup>2</sup>	1488
5	Оценка расхождения $P$ и $P_{\text{кад}}$ ( $P - P_{\text{кад}}$ ), м <sup>2</sup>	137
6	Предельный минимальный и максимальный размеры земельного участка ( $P_{\text{мин}}$ и $P_{\text{макс}}$ ), м <sup>2</sup>	$P_{\text{мин}}=800$ , $P_{\text{макс}}=2500$
7	Кадастровый или иной номер (обозначение) здания, сооружения, объекта незавершенного строительства, расположенного на земельном участке	—
8	Иные сведения	Участок уточнен с учетом фактических границ, существующих на местности более 15 лет, а также ограниченных искусственными сооружениями (забором). При формировании границ земельного участка учитывались материалы инвентаризации земель в кадастровом квартале №03:06:110027 от 23.08.2001г.

## 1. Сведения о характерных точках границы уточняемого земельного участка с кадастровым номером 03:06:220134:4

## КАРТА-ПЛАН ТЕРРИТОРИИ

## Сведения об уточняемых земельных участках

## Зона № 4

Обозначение характерных точек границ	Существующие координаты, м		Уточненные координаты, м		Метод определения координат	Средняя квадратическая погрешность определения координат характерной точки (M <sub>t</sub> ), м	Формулы, примененные для расчета средней квадратической погрешности определения координат характерной точки (M <sub>t</sub> ), м
	X	Y	X	Y			
1	2	3	4	5	6	7	8
н67У	—	—	544575,36	4182245,30	Метод спутниковых геодезических измерений (определений)	0,10	Точность положения характерных точек границ земельного участка соответствует точности, определения координат характерных точек границ земельных участков установленных для соответствующей категории земель и вида разрешенного использования, M <sub>t</sub> =0,1 м
н68У	—	—	544574,81	4182245,76	Метод спутниковых геодезических измерений (определений)	0,10	Точность положения характерных точек границ земельного участка соответствует точности, определения координат характерных точек границ земельных участков установленных для соответствующей категории земель и вида разрешенного использования, M <sub>t</sub> =0,1 м
н69У	—	—	544585,25	4182264,77	Метод спутниковых геодезических измерений (определений)	0,10	Точность положения характерных точек границ земельного участка соответствует точности, определения координат характерных точек границ земельных участков установленных для соответствующей категории земель и вида разрешенного использования, M <sub>t</sub> =0,1 м
н70У	—	—	544554,43	4182279,76	Метод спутниковых геодезических	0,10	Точность положения характерных точек границ земельного участка



## КАРТА-ПЛАН ТЕРРИТОРИИ

## Сведения об уточняемых земельных участках

					измерений (определений)		соответствует точности, определения координат характерных точек границ земельных участков установленных для соответствующей категории земель и вида разрешенного использования, Мт=0,1 м
н71У	—	—	544549,48	4182281,52	Метод спутниковых геодезических измерений (определений)	0,10	Точность положения характерных точек границ земельного участка соответствует точности, определения координат характерных точек границ земельных участков установленных для соответствующей категории земель и вида разрешенного использования, Мт=0,1 м
н72У	—	—	544530,69	4182285,87	Метод спутниковых геодезических измерений (определений)	0,10	Точность положения характерных точек границ земельного участка соответствует точности, определения координат характерных точек границ земельных участков установленных для соответствующей категории земель и вида разрешенного использования, Мт=0,1 м
н73У	—	—	544523,77	4182271,62	Метод спутниковых геодезических измерений (определений)	0,10	Точность положения характерных точек границ земельного участка соответствует точности, определения координат характерных точек границ земельных участков установленных для соответствующей категории земель и вида разрешенного использования, Мт=0,1 м
н74У	—	—	544559,78	4182245,91	Метод спутниковых геодезических измерений (определений)	0,10	Точность положения характерных точек границ земельного участка соответствует точности, определения координат характерных точек границ земельных участков установленных для соответствующей категории

## КАРТА-ПЛАН ТЕРРИТОРИИ

## Сведения об уточняемых земельных участках

							земель и вида разрешенного использования, Mt=0,1 м
н75У	—	—	544571,61	4182239,06	Метод спутниковых геодезических измерений (определений)	0,10	Точность положения характерных точек границ земельного участка соответствует точности, определения координат характерных точек границ земельных участков установленных для соответствующей категории земель и вида разрешенного использования, Mt=0,1 м
н67У	—	—	544575,36	4182245,30	Метод спутниковых геодезических измерений (определений)	0,10	Точность положения характерных точек границ земельного участка соответствует точности, определения координат характерных точек границ земельных участков установленных для соответствующей категории земель и вида разрешенного использования, Mt=0,1 м

## 2. Сведения о частях границ уточняемого земельного участка с кадастровым номером 03:06:220134:4

Обозначение части границ		Горизонтальное проложение (S), м	Описание прохождения части границ	Отметка о наличии земельного спора о местоположении границ земельного участка
от т.	до т.			
1	2	3	4	5
н67У	н68У	0,72	—	—
н68У	н69У	21,69	—	—
н69У	н70У	34,27	—	—
н70У	н71У	5,25	—	—
н71У	н72У	19,29	—	—
н72У	н73У	15,84	—	—
н73У	н74У	44,25	—	—
н74У	н75У	13,67	—	—
н75У	н67У	7,28	—	—

## 3. Общие сведения об уточняемом земельном участке с кадастровым номером 03:06:220134:4

№ п/п	Наименование характеристик земельного участка	Значение характеристики
1	2	3

## КАРТА-ПЛАН ТЕРРИТОРИИ

## Сведения об уточняемых земельных участках

1	2	3
1	Адрес земельного участка	—
	Местоположение земельного участка (при отсутствии присвоенного адреса)	Респ. Бурятия, р-н Заиграевский, пгт. Онохой, ул. Трудовая, дом 58/2
	Дополнительные сведения о местоположении земельного участка	—
2	Площадь земельного участка ± величина погрешности определения площади ( $P \pm \Delta P$ ), м <sup>2</sup>	1415±12
3	Формула, примененная для расчета предельной допустимой погрешности определения площади земельного участка ( $\Delta P$ ), м <sup>2</sup>	$\Delta P = 3,5 \cdot M_t \cdot \sqrt{P_{\text{док}}} = 3,5 \cdot 0,10 \cdot \sqrt{1200} = 12$
4	Площадь земельного участка согласно сведениям Единого государственного реестра недвижимости ( $P_{\text{кад}}$ ), м <sup>2</sup>	1200
5	Оценка расхождения $P$ и $P_{\text{кад}}$ ( $P - P_{\text{кад}}$ ), м <sup>2</sup>	215
6	Предельный минимальный и максимальный размеры земельного участка ( $P_{\text{мин}}$ и $P_{\text{макс}}$ ), м <sup>2</sup>	$P_{\text{мин}}=800$ , $P_{\text{макс}}=2500$
7	Кадастровый или иной номер (обозначение) здания, сооружения, объекта незавершенного строительства, расположенного на земельном участке	—
8	Иные сведения	Участок уточнен с учетом фактических границ, существующих на местности более 15 лет, а также ограниченных искусственными сооружениями (забором). При формировании границ земельного участка учитывались материалы инвентаризации земель в кадастровом квартале №03:06:110027 от 23.08.2001г.

## 1. Сведения о характерных точках границы уточняемого земельного участка с кадастровым номером 03:06:220134:5

## Зона № 4

Обозначение характерных точек границ	Существующие координаты, м		Уточненные координаты, м		Метод определения координат	Средняя квадратическая погрешность определения координат характерной точки ( $M_t$ ), м	Формулы, примененные для расчета средней квадратической погрешности определения координат характерной точки ( $M_t$ ), м
	X	Y	X	Y			
1	2	3	4	5	6	7	8
51	—	—	544562,77	4182221,20	—	0,10	—
н76У	—	—	544572,93	4182238,38	Метод спутниковых геодезических	0,10	Точность положения характерных точек границ земельного участка

## КАРТА-ПЛАН ТЕРРИТОРИИ

## Сведения об уточняемых земельных участках

					измерений (определений)		соответствует точности, определения координат характерных точек границ земельных участков установленных для соответствующей категории земель и вида разрешенного использования, Мт=0,1 м
н75У	—	—	544571,61	4182239,06	Метод спутниковых геодезических измерений (определений)	0,10	Точность положения характерных точек границ земельного участка соответствует точности, определения координат характерных точек границ земельных участков установленных для соответствующей категории земель и вида разрешенного использования, Мт=0,1 м
н74У	—	—	544559,78	4182245,91	Метод спутниковых геодезических измерений (определений)	0,10	Точность положения характерных точек границ земельного участка соответствует точности, определения координат характерных точек границ земельных участков установленных для соответствующей категории земель и вида разрешенного использования, Мт=0,1 м
н73У	—	—	544523,77	4182271,62	Метод спутниковых геодезических измерений (определений)	0,10	Точность положения характерных точек границ земельного участка соответствует точности, определения координат характерных точек границ земельных участков установленных для соответствующей категории земель и вида разрешенного использования, Мт=0,1 м
н77У	—	—	544516,22	4182277,01	Метод спутниковых геодезических измерений (определений)	0,10	Точность положения характерных точек границ земельного участка соответствует точности, определения координат характерных точек границ земельных участков установленных для соответствующей категории

## КАРТА-ПЛАН ТЕРРИТОРИИ

## Сведения об уточняемых земельных участках

							земель и вида разрешенного использования, Мт=0,1 м
54	—	—	544508,62	4182260,24	—	0,10	—
53	—	—	544538,49	4182239,25	—	0,10	—
52	—	—	544561,07	4182223,71	—	0,10	—
51	—	—	544562,77	4182221,20	—	0,10	—

## 2. Сведения о частях границ уточняемого земельного участка с кадастровым номером 03:06:220134:5

Обозначение части границ		Горизонтальное проложение (S), м	Описание прохождения части границ	Отметка о наличии земельного спора о местоположении границ земельного участка
от т.	до т.			
1	2	3	4	5
51	н76У	19,96	—	—
н76У	н75У	1,48	—	—
н75У	н74У	13,67	—	—
н74У	н73У	44,25	—	—
н73У	н77У	9,28	—	—
н77У	54	18,41	—	—
54	53	36,51	—	—
53	52	27,41	—	—
52	51	3,03	—	—

## 3. Общие сведения об уточняемом земельном участке с кадастровым номером 03:06:220134:5

№ п/п	Наименование характеристик земельного участка	Значение характеристики
1	2	3
1	Адрес земельного участка	—
	Местоположение земельного участка (при отсутствии присвоенного адреса)	Респ. Бурятия, р-н Заиграевский, пгт. Онохой, ул. Трудовая, дом 58-1
	Дополнительные сведения о местоположении земельного участка	—
2	Площадь земельного участка ± величина погрешности определения площади (P ± ΔP), м <sup>2</sup>	1215±12
3	Формула, примененная для расчета предельной допустимой погрешности определения площади земельного участка (ΔP), м <sup>2</sup>	$\Delta P = 3,5 \cdot M_t \cdot \sqrt{P_{\text{доп}}} = 3,5 \cdot 0,10 \cdot \sqrt{1157} = 12$
4	Площадь земельного участка согласно сведениям Единого государственного реестра недвижимости (P <sub>кад</sub> ), м <sup>2</sup>	1157
5	Оценка расхождения P и P <sub>кад</sub> (P – P <sub>кад</sub> ), м <sup>2</sup>	58

## КАРТА-ПЛАН ТЕРРИТОРИИ

## Сведения об уточняемых земельных участках

1	2	3
6	Предельный минимальный и максимальный размеры земельного участка (Р <sub>мин</sub> и Р <sub>макс</sub> ), м <sup>2</sup>	Р <sub>мин</sub> =800, Р <sub>макс</sub> =2500
7	Кадастровый или иной номер (обозначение) здания, сооружения, объекта незавершенного строительства, расположенного на земельном участке	—
8	Иные сведения	Участок уточнен с учетом фактических границ, существующих на местности более 15 лет, а также ограниченных искусственными сооружениями (забором). При формировании границ земельного участка учитывались материалы инвентаризации земель в кадастровом квартале №03:06:110027 от 23.08.2001г.

## 1. Сведения о характерных точках границы уточняемого земельного участка с кадастровым номером 03:06:220134:8

## Зона № 4

Обозначение характерных точек границ	Существующие координаты, м		Уточненные координаты, м		Метод определения координат	Средняя квадратическая погрешность определения координат характерной точки (M <sub>t</sub> ), м	Формулы, примененные для расчета средней квадратической погрешности определения координат характерной точки (M <sub>t</sub> ), м
	X	Y	X	Y			
1	2	3	4	5	6	7	8
н78У	—	—	544522,91	4182153,31	Метод спутниковых геодезических измерений (определений)	0,10	Точность положения характерных точек границ земельного участка соответствует точности, определения координат характерных точек границ земельных участков установленных для соответствующей категории земель и вида разрешенного использования, M <sub>t</sub> =0,1 м
н79У	—	—	544535,72	4182174,00	Метод спутниковых геодезических измерений (определений)	0,10	Точность положения характерных точек границ земельного участка соответствует точности, определения координат характерных точек границ земельных участков установленных для соответствующей категории

## КАРТА-ПЛАН ТЕРРИТОРИИ

## Сведения об уточняемых земельных участках

							земель и вида разрешенного использования, Мт=0,1 м
55	—	—	544531,43	4182176,26	—	0,10	—
58	—	—	544502,52	4182188,18	—	0,10	—
57	—	—	544481,45	4182198,30	—	0,10	—
56	—	—	544481,49	4182198,81	—	0,10	—
н80У	—	—	544472,32	4182202,73	Метод спутниковых геодезических измерений (определений)	0,10	Точность положения характерных точек границ земельного участка соответствует точности, определения координат характерных точек границ земельных участков установленных для соответствующей категории земель и вида разрешенного использования, Мт=0,1 м
н81У	—	—	544461,59	4182175,52	Метод спутниковых геодезических измерений (определений)	0,10	Точность положения характерных точек границ земельного участка соответствует точности, определения координат характерных точек границ земельных участков установленных для соответствующей категории земель и вида разрешенного использования, Мт=0,1 м
н82У	—	—	544477,03	4182169,53	Метод спутниковых геодезических измерений (определений)	0,10	Точность положения характерных точек границ земельного участка соответствует точности, определения координат характерных точек границ земельных участков установленных для соответствующей категории земель и вида разрешенного использования, Мт=0,1 м
н83У	—	—	544500,68	4182162,07	Метод спутниковых геодезических измерений (определений)	0,10	Точность положения характерных точек границ земельного участка соответствует точности, определения координат характерных точек границ земельных участков установленных

## КАРТА-ПЛАН ТЕРРИТОРИИ

## Сведения об уточняемых земельных участках

							для соответствующей категории земель и вида разрешенного использования, Mt=0,1 м
н88У	—	—	544518,03	4182155,59	Метод спутниковых геодезических измерений (определений)	0,10	Точность положения характерных точек границ земельного участка соответствует точности, определения координат характерных точек границ земельных участков установленных для соответствующей категории земель и вида разрешенного использования, Mt=0,1 м
н78У	—	—	544522,91	4182153,31	Метод спутниковых геодезических измерений (определений)	0,10	Точность положения характерных точек границ земельного участка соответствует точности, определения координат характерных точек границ земельных участков установленных для соответствующей категории земель и вида разрешенного использования, Mt=0,1 м

## 2. Сведения о частях границ уточняемого земельного участка с кадастровым номером 03:06:220134:8

Обозначение части границ		Горизонтальное проложение (S), м	Описание прохождения части границ	Отметка о наличии земельного спора о местоположении границ земельного участка
от т.	до т.			
1	2	3	4	5
н78У	н79У	24,33	—	—
н79У	55	4,85	—	—
55	58	31,27	—	—
58	57	23,37	—	—
57	56	0,51	—	—
56	н80У	9,97	—	—
н80У	н81У	29,25	—	—
н81У	н82У	16,56	—	—
н82У	н83У	24,80	—	—
н83У	н88У	18,52	—	—
н88У	н78У	5,39	—	—



## КАРТА-ПЛАН ТЕРРИТОРИИ

## Сведения об уточняемых земельных участках

## 3. Общие сведения об уточняемом земельном участке с кадастровым номером 03:06:220134:8

№ п/п	Наименование характеристик земельного участка	Значение характеристики
1	2	3
1	Адрес земельного участка	—
	Местоположение земельного участка (при отсутствии присвоенного адреса)	Респ. Бурятия, р-н Заиграевский, пгт. Онохой, ул. Трудовая, дом 52
	Дополнительные сведения о местоположении земельного участка	—
2	Площадь земельного участка ± величина погрешности определения площади ( $P \pm \Delta P$ ), м <sup>2</sup>	1762±15
3	Формула, примененная для расчета предельной допустимой погрешности определения площади земельного участка ( $\Delta P$ ), м <sup>2</sup>	$\Delta P = 3,5 \cdot M_t \cdot \sqrt{P_{\text{доп}}} = 3,5 \cdot 0,10 \cdot \sqrt{1762} = 15$
4	Площадь земельного участка согласно сведениям Единого государственного реестра недвижимости ( $P_{\text{кад}}$ ), м <sup>2</sup>	1762
5	Оценка расхождения $P$ и $P_{\text{кад}}$ ( $P - P_{\text{кад}}$ ), м <sup>2</sup>	0
6	Предельный минимальный и максимальный размеры земельного участка ( $P_{\text{мин}}$ и $P_{\text{макс}}$ ), м <sup>2</sup>	$P_{\text{мин}}=800$ , $P_{\text{макс}}=2500$
7	Кадастровый или иной номер (обозначение) здания, сооружения, объекта незавершенного строительства, расположенного на земельном участке	—
8	Иные сведения	Участок уточнен с учетом фактических границ, существующих на местности более 15 лет, а также ограниченных искусственными сооружениями (забором). При формировании границ земельного участка учитывались материалы инвентаризации земель в кадастровом квартале №03:06:110027 от 23.08.2001г.

## 1. Сведения о характерных точках границы уточняемого земельного участка с кадастровым номером 03:06:220134:9

## Зона № 4

Обозначение характерных точек границ	Существующие координаты, м		Уточненные координаты, м		Метод определения координат	Средняя квадратическая погрешность определения координат характерной точки ( $M_t$ ), м	Формулы, примененные для расчета средней квадратической погрешности определения координат характерной точки ( $M_t$ ), м
	X	Y	X	Y			
1	2	3	4	5	6	7	8

## КАРТА-ПЛАН ТЕРРИТОРИИ

## Сведения об уточняемых земельных участках

н85У	—	—	544503,44	4182124,69	Метод спутниковых геодезических измерений (определений)	0,10	Точность положения характерных точек границ земельного участка соответствует точности, определения координат характерных точек границ земельных участков установленных для соответствующей категории земель и вида разрешенного использования, $Mt=0,1$ м
н86У	—	—	544509,43	4182134,40	Метод спутниковых геодезических измерений (определений)	0,10	Точность положения характерных точек границ земельного участка соответствует точности, определения координат характерных точек границ земельных участков установленных для соответствующей категории земель и вида разрешенного использования, $Mt=0,1$ м
н87У	—	—	544507,31	4182136,44	Метод спутниковых геодезических измерений (определений)	0,10	Точность положения характерных точек границ земельного участка соответствует точности, определения координат характерных точек границ земельных участков установленных для соответствующей категории земель и вида разрешенного использования, $Mt=0,1$ м
н88У	—	—	544518,03	4182155,59	Метод спутниковых геодезических измерений (определений)	0,10	Точность положения характерных точек границ земельного участка соответствует точности, определения координат характерных точек границ земельных участков установленных для соответствующей категории земель и вида разрешенного использования, $Mt=0,1$ м
н83У	—	—	544500,68	4182162,07	Метод спутниковых геодезических измерений (определений)	0,10	Точность положения характерных точек границ земельного участка соответствует точности, определения координат характерных точек границ

## КАРТА-ПЛАН ТЕРРИТОРИИ

## Сведения об уточняемых земельных участках

							земельных участков установленных для соответствующей категории земель и вида разрешенного использования, Mt=0,1 м
н82У	—	—	544477,03	4182169,53	Метод спутниковых геодезических измерений (определений)	0,10	Точность положения характерных точек границ земельного участка соответствует точности, определения координат характерных точек границ земельных участков установленных для соответствующей категории земель и вида разрешенного использования, Mt=0,1 м
н89У	—	—	544463,01	4182136,11	Метод спутниковых геодезических измерений (определений)	0,10	Точность положения характерных точек границ земельного участка соответствует точности, определения координат характерных точек границ земельных участков установленных для соответствующей категории земель и вида разрешенного использования, Mt=0,1 м
н85У	—	—	544503,44	4182124,69	Метод спутниковых геодезических измерений (определений)	0,10	Точность положения характерных точек границ земельного участка соответствует точности, определения координат характерных точек границ земельных участков установленных для соответствующей категории земель и вида разрешенного использования, Mt=0,1 м

## 2. Сведения о частях границ уточняемого земельного участка с кадастровым номером 03:06:220134:9

Обозначение части границ		Горизонтальное проложение (S), м	Описание прохождения части границ	Отметка о наличии земельного спора о местоположении границ земельного участка
от т.	до т.			
1	2	3	4	5
н85У	н86У	11,41	—	—
н86У	н87У	2,94	—	—
н87У	н88У	21,95	—	—

## КАРТА-ПЛАН ТЕРРИТОРИИ

## Сведения об уточняемых земельных участках

н88У	н83У	18,52	—	—
н83У	н82У	24,80	—	—
н82У	н89У	36,24	—	—
н89У	н85У	42,01	—	—

## 3. Общие сведения об уточняемом земельном участке с кадастровым номером 03:06:220134:9

№ п/п	Наименование характеристик земельного участка	Значение характеристики
1	2	3
1	Адрес земельного участка	—
	Местоположение земельного участка (при отсутствии присвоенного адреса)	Респ. Бурятия, р-н Заиграевский, пгт. Онохой, ул. Трудовая, дом 50
	Дополнительные сведения о местоположении земельного участка	—
2	Площадь земельного участка ± величина погрешности определения площади ( $P \pm \Delta P$ ), м <sup>2</sup>	1493±14
3	Формула, примененная для расчета предельной допустимой погрешности определения площади земельного участка ( $\Delta P$ ), м <sup>2</sup>	$\Delta P = 3,5 \cdot M_t \cdot \sqrt{P_{\text{док}}} = 3,5 \cdot 0,10 \cdot \sqrt{1493} = 14$
4	Площадь земельного участка согласно сведениям Единого государственного реестра недвижимости ( $P_{\text{кад}}$ ), м <sup>2</sup>	1493
5	Оценка расхождения $P$ и $P_{\text{кад}}$ ( $P - P_{\text{кад}}$ ), м <sup>2</sup>	0
6	Предельный минимальный и максимальный размеры земельного участка ( $P_{\text{мин}}$ и $P_{\text{макс}}$ ), м <sup>2</sup>	$P_{\text{мин}}=800$ , $P_{\text{макс}}=2500$
7	Кадастровый или иной номер (обозначение) здания, сооружения, объекта незавершенного строительства, расположенного на земельном участке	—
8	Иные сведения	Участок уточнен с учетом фактических границ, существующих на местности более 15 лет, а также ограниченных искусственными сооружениями (забором). При формировании границ земельного участка учитывались материалы инвентаризации земель в кадастровом квартале №03:06:110027 от 23.08.2001г.

## 1. Сведения о характерных точках границы уточняемого земельного участка с кадастровым номером 03:06:220134:11

## КАРТА-ПЛАН ТЕРРИТОРИИ

## Сведения об уточняемых земельных участках

## Зона № 4

Обозначение характерных точек границ	Существующие координаты, м		Уточненные координаты, м		Метод определения координат	Средняя квадратическая погрешность определения координат характерной точки (M <sub>t</sub> ), м	Формулы, примененные для расчета средней квадратической погрешности определения координат характерной точки (M <sub>t</sub> ), м
	X	Y	X	Y			
1	2	3	4	5	6	7	8
н1У	—	—	544245,41	4181839,61	Метод спутниковых геодезических измерений (определений)	0,10	Точность положения характерных точек границ земельного участка соответствует точности, определения координат характерных точек границ земельных участков установленных для соответствующей категории земель и вида разрешенного использования, M <sub>t</sub> =0,1 м
н2У	—	—	544265,94	4181878,93	Метод спутниковых геодезических измерений (определений)	0,10	Точность положения характерных точек границ земельного участка соответствует точности, определения координат характерных точек границ земельных участков установленных для соответствующей категории земель и вида разрешенного использования, M <sub>t</sub> =0,1 м
н3У	—	—	544267,37	4181886,40	Метод спутниковых геодезических измерений (определений)	0,10	Точность положения характерных точек границ земельного участка соответствует точности, определения координат характерных точек границ земельных участков установленных для соответствующей категории земель и вида разрешенного использования, M <sub>t</sub> =0,1 м
н4У	—	—	544254,11	4181894,76	Метод спутниковых геодезических	0,10	Точность положения характерных точек границ земельного участка

## КАРТА-ПЛАН ТЕРРИТОРИИ

## Сведения об уточняемых земельных участках

					измерений (определений)		соответствует точности, определения координат характерных точек границ земельных участков установленных для соответствующей категории земель и вида разрешенного использования, М±=0,1 м
н5У	—	—	544242,42	4181878,49	Метод спутниковых геодезических измерений (определений)	0,10	Точность положения характерных точек границ земельного участка соответствует точности, определения координат характерных точек границ земельных участков установленных для соответствующей категории земель и вида разрешенного использования, М±=0,1 м
н6У	—	—	544244,79	4181876,58	Метод спутниковых геодезических измерений (определений)	0,10	Точность положения характерных точек границ земельного участка соответствует точности, определения координат характерных точек границ земельных участков установленных для соответствующей категории земель и вида разрешенного использования, М±=0,1 м
н7У	—	—	544229,44	4181852,09	Метод спутниковых геодезических измерений (определений)	0,10	Точность положения характерных точек границ земельного участка соответствует точности, определения координат характерных точек границ земельных участков установленных для соответствующей категории земель и вида разрешенного использования, М±=0,1 м
н8У	—	—	544222,68	4181857,15	Метод спутниковых геодезических измерений (определений)	0,10	Точность положения характерных точек границ земельного участка соответствует точности, определения координат характерных точек границ земельных участков установленных для соответствующей категории

## КАРТА-ПЛАН ТЕРРИТОРИИ

## Сведения об уточняемых земельных участках

							земель и вида разрешенного использования, Мт=0,1 м
н9У	—	—	544207,70	4181840,22	Метод спутниковых геодезических измерений (определений)	0,10	Точность положения характерных точек границ земельного участка соответствует точности, определения координат характерных точек границ земельных участков установленных для соответствующей категории земель и вида разрешенного использования, Мт=0,1 м
н10У	—	—	544224,72	4181829,94	Метод спутниковых геодезических измерений (определений)	0,10	Точность положения характерных точек границ земельного участка соответствует точности, определения координат характерных точек границ земельных участков установленных для соответствующей категории земель и вида разрешенного использования, Мт=0,1 м
н11У	—	—	544233,93	4181844,74	Метод спутниковых геодезических измерений (определений)	0,10	Точность положения характерных точек границ земельного участка соответствует точности, определения координат характерных точек границ земельных участков установленных для соответствующей категории земель и вида разрешенного использования, Мт=0,1 м
н12У	—	—	544244,08	4181838,53	Метод спутниковых геодезических измерений (определений)	0,10	Точность положения характерных точек границ земельного участка соответствует точности, определения координат характерных точек границ земельных участков установленных для соответствующей категории земель и вида разрешенного использования, Мт=0,1 м
н1У	—	—	544245,41	4181839,61	Метод спутниковых геодезических	0,10	Точность положения характерных точек границ земельного участка

## КАРТА-ПЛАН ТЕРРИТОРИИ

## Сведения об уточняемых земельных участках

					измерений (определений)		соответствует точности, определения координат характерных точек границ земельных участков установленных для соответствующей категории земель и вида разрешенного использования, М <sub>т</sub> =0,1 м
--	--	--	--	--	----------------------------	--	--

## 2. Сведения о частях границ уточняемого земельного участка с кадастровым номером 03:06:220134:11

Обозначение части границ		Горизонтальное проложение (S), м	Описание прохождения части границ	Отметка о наличии земельного спора о местоположении границ земельного участка
от т.	до т.			
1	2	3	4	5
н1У	н2У	44,36	—	—
н2У	н3У	7,61	—	—
н3У	н4У	15,68	—	—
н4У	н5У	20,03	—	—
н5У	н6У	3,04	—	—
н6У	н7У	28,90	—	—
н7У	н8У	8,44	—	—
н8У	н9У	22,61	—	—
н9У	н10У	19,88	—	—
н10У	н11У	17,43	—	—
н11У	н12У	11,90	—	—
н12У	н1У	1,71	—	—

## 3. Общие сведения об уточняемом земельном участке с кадастровым номером 03:06:220134:11

№ п/п	Наименование характеристик земельного участка	Значение характеристики
1	2	3
1	Адрес земельного участка	—
	Местоположение земельного участка (при отсутствии присвоенного адреса)	Респ. Бурятия, р-н Заиграевский, пгт. Онохой, пер. Стрелка, дом 3
	Дополнительные сведения о местоположении земельного участка	—
2	Площадь земельного участка ± величина погрешности определения площади ( $P \pm \Delta P$ ), м <sup>2</sup>	1365±12
3	Формула, примененная для расчета предельной допустимой погрешности определения площади земельного участка ( $\Delta P$ ), м <sup>2</sup>	$\Delta P = 3,5 \cdot M_t \cdot \sqrt{P_{\text{ДОК}}} = 3,5 \cdot 0,10 \cdot \sqrt{1190} = 12$



## КАРТА-ПЛАН ТЕРРИТОРИИ

## Сведения об уточняемых земельных участках

1	2	3
4	Площадь земельного участка согласно сведениям Единого государственного реестра недвижимости (Ркад), м <sup>2</sup>	1190
5	Оценка расхождения Р и Ркад (Р – Ркад), м <sup>2</sup>	175
6	Предельный минимальный и максимальный размеры земельного участка (Рмин и Рмакс), м <sup>2</sup>	Рмин=800, Рмакс=2500
7	Кадастровый или иной номер (обозначение) здания, сооружения, объекта незавершенного строительства, расположенного на земельном участке	—
8	Иные сведения	Участок уточнен с учетом фактических границ, существующих на местности более 15 лет, а также ограниченных искусственными сооружениями (забором). При формировании границ земельного участка учитывались материалы инвентаризации земель в кадастровом квартале №03:06:110027 от 23.08.2001г.

## 1. Сведения о характерных точках границы уточняемого земельного участка с кадастровым номером 03:06:220134:12

## Зона № 4

Обозначение характерных точек границ	Существующие координаты, м		Уточненные координаты, м		Метод определения координат	Средняя квадратическая погрешность определения координат характерной точки (M <sub>t</sub> ), м	Формулы, примененные для расчета средней квадратической погрешности определения координат характерной точки (M <sub>t</sub> ), м
	X	Y	X	Y			
1	2	3	4	5	6	7	8
н7У	—	—	544229,44	4181852,09	Метод спутниковых геодезических измерений (определений)	0,10	Точность положения характерных точек границ земельного участка соответствует точности, определения координат характерных точек границ земельных участков установленных для соответствующей категории земель и вида разрешенного использования, M <sub>t</sub> =0,1 м
н6У	—	—	544244,79	4181876,58	Метод спутниковых геодезических измерений	0,10	Точность положения характерных точек границ земельного участка соответствует точности, определения

## КАРТА-ПЛАН ТЕРРИТОРИИ

## Сведения об уточняемых земельных участках

					(определений)		координат характерных точек границ земельных участков установленных для соответствующей категории земель и вида разрешенного использования, Мт=0,1 м
н17У	—	—	544239,44	4181880,90	Метод спутниковых геодезических измерений (определений)	0,10	Точность положения характерных точек границ земельного участка соответствует точности, определения координат характерных точек границ земельных участков установленных для соответствующей категории земель и вида разрешенного использования, Мт=0,1 м
н16У	—	—	544194,79	4181913,26	Метод спутниковых геодезических измерений (определений)	0,10	Точность положения характерных точек границ земельного участка соответствует точности, определения координат характерных точек границ земельных участков установленных для соответствующей категории земель и вида разрешенного использования, Мт=0,1 м
н13У	—	—	544179,68	4181893,71	Метод спутниковых геодезических измерений (определений)	0,10	Точность положения характерных точек границ земельного участка соответствует точности, определения координат характерных точек границ земельных участков установленных для соответствующей категории земель и вида разрешенного использования, Мт=0,1 м
н8У	—	—	544222,68	4181857,15	Метод спутниковых геодезических измерений (определений)	0,10	Точность положения характерных точек границ земельного участка соответствует точности, определения координат характерных точек границ земельных участков установленных для соответствующей категории земель и вида разрешенного

## КАРТА-ПЛАН ТЕРРИТОРИИ

## Сведения об уточняемых земельных участках

							использования, $M_t=0,1$ м
н7У	—	—	544229,44	4181852,09	Метод спутниковых геодезических измерений (определений)	0,10	Точность положения характерных точек границ земельного участка соответствует точности, определения координат характерных точек границ земельных участков установленных для соответствующей категории земель и вида разрешенного использования, $M_t=0,1$ м

## 2. Сведения о частях границ уточняемого земельного участка с кадастровым номером 03:06:220134:12

Обозначение части границ		Горизонтальное проложение (S), м	Описание прохождения части границ	Отметка о наличии земельного спора о местоположении границ земельного участка
от т.	до т.			
1	2	3	4	5
н7У	н6У	28,90	—	—
н6У	н17У	6,88	—	—
н17У	н16У	55,14	—	—
н16У	н13У	24,71	—	—
н13У	н8У	56,44	—	—
н8У	н7У	8,44	—	—

## 3. Общие сведения об уточняемом земельном участке с кадастровым номером 03:06:220134:12

№ п/п	Наименование характеристик земельного участка	Значение характеристики
1	2	3
1	Адрес земельного участка	—
	Местоположение земельного участка (при отсутствии присвоенного адреса)	Респ. Бурятия, р-н Заиграевский, пгт. Онохой, ул. Школьная, дом 103
	Дополнительные сведения о местоположении земельного участка	—
2	Площадь земельного участка $\pm$ величина погрешности определения площади ( $P \pm \Delta P$ ), $m^2$	1719 $\pm$ 14
3	Формула, примененная для расчета предельной допустимой погрешности определения площади земельного участка ( $\Delta P$ ), $m^2$	$\Delta P = 3,5 \cdot M_t \cdot \sqrt{P_{\text{док}}} = 3,5 \cdot 0,10 \cdot \sqrt{1571} = 14$
4	Площадь земельного участка согласно сведениям Единого государственного реестра недвижимости ( $P_{\text{кад}}$ ), $m^2$	1571
5	Оценка расхождения $P$ и $P_{\text{кад}}$ ( $P - P_{\text{кад}}$ ), $m^2$	148
6	Предельный минимальный и максимальный размеры земельного участка	$R_{\text{мин}}=800$ , $R_{\text{макс}}=2500$

## КАРТА-ПЛАН ТЕРРИТОРИИ

## Сведения об уточняемых земельных участках

1	2	3
	( $R_{\min}$ и $R_{\max}$ ), м <sup>2</sup>	
7	Кадастровый или иной номер (обозначение) здания, сооружения, объекта незавершенного строительства, расположенного на земельном участке	—
8	Иные сведения	Участок уточнен с учетом фактических границ, существующих на местности более 15 лет, а также ограниченных искусственными сооружениями (забором). При формировании границ земельного участка учитывались материалы инвентаризации земель в кадастровом квартале №03:06:110027 от 23.08.2001г.

## 1. Сведения о характерных точках границы уточняемого земельного участка с кадастровым номером 03:06:220134:13

## Зона № 4

Обозначение характерных точек границ	Существующие координаты, м		Уточненные координаты, м		Метод определения координат	Средняя квадратическая погрешность определения координат характерной точки ( $M_t$ ), м	Формулы, примененные для расчета средней квадратической погрешности определения координат характерной точки ( $M_t$ ), м
	X	Y	X	Y			
1	2	3	4	5	6	7	8
н17У	—	—	544239,44	4181880,90	Метод спутниковых геодезических измерений (определений)	0,10	Точность положения характерных точек границ земельного участка соответствует точности, определения координат характерных точек границ земельных участков установленных для соответствующей категории земель и вида разрешенного использования, $M_t=0,1$ м
н18У	—	—	544255,79	4181903,44	Метод спутниковых геодезических измерений (определений)	0,10	Точность положения характерных точек границ земельного участка соответствует точности, определения координат характерных точек границ земельных участков установленных для соответствующей категории земель и вида разрешенного

## КАРТА-ПЛАН ТЕРРИТОРИИ

## Сведения об уточняемых земельных участках

							использования, Мt=0,1 м
н19У	—	—	544224,79	4181926,50	Метод спутниковых геодезических измерений (определений)	0,10	Точность положения характерных точек границ земельного участка соответствует точности, определения координат характерных точек границ земельных участков установленных для соответствующей категории земель и вида разрешенного использования, Мt=0,1 м
н20У	—	—	544211,07	4181934,94	Метод спутниковых геодезических измерений (определений)	0,10	Точность положения характерных точек границ земельного участка соответствует точности, определения координат характерных точек границ земельных участков установленных для соответствующей категории земель и вида разрешенного использования, Мt=0,1 м
н16У	—	—	544194,79	4181913,26	Метод спутниковых геодезических измерений (определений)	0,10	Точность положения характерных точек границ земельного участка соответствует точности, определения координат характерных точек границ земельных участков установленных для соответствующей категории земель и вида разрешенного использования, Мt=0,1 м
н17У	—	—	544239,44	4181880,90	Метод спутниковых геодезических измерений (определений)	0,10	Точность положения характерных точек границ земельного участка соответствует точности, определения координат характерных точек границ земельных участков установленных для соответствующей категории земель и вида разрешенного использования, Мt=0,1 м

## КАРТА-ПЛАН ТЕРРИТОРИИ

## Сведения об уточняемых земельных участках

## 2. Сведения о частях границ уточняемого земельного участка с кадастровым номером 03:06:220134:13

Обозначение части границ		Горизонтальное проложение (S), м	Описание прохождения части границ	Отметка о наличии земельного спора о местоположении границ земельного участка
от т.	до т.			
1	2	3	4	5
н17У	н18У	27,85	—	—
н18У	н19У	38,64	—	—
н19У	н20У	16,11	—	—
н20У	н16У	27,11	—	—
н16У	н17У	55,14	—	—

## 3. Общие сведения об уточняемом земельном участке с кадастровым номером 03:06:220134:13

№ п/п	Наименование характеристик земельного участка	Значение характеристики
1	2	3
1	Адрес земельного участка	—
	Местоположение земельного участка (при отсутствии присвоенного адреса)	Респ. Бурятия, р-н Заиграевский, пгт. Онохой, ул. Школьная, дом 105
	Дополнительные сведения о местоположении земельного участка	—
2	Площадь земельного участка ± величина погрешности определения площади ( $P \pm \Delta P$ ), м <sup>2</sup>	1536±13
3	Формула, примененная для расчета предельной допустимой погрешности определения площади земельного участка ( $\Delta P$ ), м <sup>2</sup>	$\Delta P = 3,5 \cdot M_t \cdot \sqrt{P_{\text{док}}} = 3,5 \cdot 0,10 \cdot \sqrt{1417} = 13$
4	Площадь земельного участка согласно сведениям Единого государственного реестра недвижимости ( $P_{\text{кад}}$ ), м <sup>2</sup>	1417
5	Оценка расхождения $P$ и $P_{\text{кад}}$ ( $P - P_{\text{кад}}$ ), м <sup>2</sup>	119
6	Предельный минимальный и максимальный размеры земельного участка ( $P_{\text{мин}}$ и $P_{\text{макс}}$ ), м <sup>2</sup>	$P_{\text{мин}}=800$ , $P_{\text{макс}}=2500$
7	Кадастровый или иной номер (обозначение) здания, сооружения, объекта незавершенного строительства, расположенного на земельном участке	—
8	Иные сведения	Участок уточнен с учетом фактических границ, существующих на местности более 15 лет, а также ограниченных искусственными сооружениями (забором). При формировании границ земельного участка учитывались материалы инвентаризации земель в кадастровом квартале №03:06:110027 от 23.08.2001г.

## 1. Сведения о характерных точках границы уточняемого земельного участка с кадастровым номером 03:06:220134:14

## КАРТА-ПЛАН ТЕРРИТОРИИ

## Сведения об уточняемых земельных участках

## Зона № 4

Обозначение характерных точек границ	Существующие координаты, м		Уточненные координаты, м		Метод определения координат	Средняя квадратическая погрешность определения координат характерной точки (M <sub>t</sub> ), м	Формулы, примененные для расчета средней квадратической погрешности определения координат характерной точки (M <sub>t</sub> ), м
	X	Y	X	Y			
1	2	3	4	5	6	7	8
н21У	—	—	544267,84	4181894,39	Метод спутниковых геодезических измерений (определений)	0,10	Точность положения характерных точек границ земельного участка соответствует точности, определения координат характерных точек границ земельных участков установленных для соответствующей категории земель и вида разрешенного использования, M <sub>t</sub> =0,1 м
н22У	—	—	544283,05	4181914,52	Метод спутниковых геодезических измерений (определений)	0,10	Точность положения характерных точек границ земельного участка соответствует точности, определения координат характерных точек границ земельных участков установленных для соответствующей категории земель и вида разрешенного использования, M <sub>t</sub> =0,1 м
н23У	—	—	544251,26	4181936,83	Метод спутниковых геодезических измерений (определений)	0,10	Точность положения характерных точек границ земельного участка соответствует точности, определения координат характерных точек границ земельных участков установленных для соответствующей категории земель и вида разрешенного использования, M <sub>t</sub> =0,1 м
н24У	—	—	544223,70	4181953,20	Метод спутниковых геодезических	0,10	Точность положения характерных точек границ земельного участка

## КАРТА-ПЛАН ТЕРРИТОРИИ

## Сведения об уточняемых земельных участках

					измерений (определений)		соответствует точности, определения координат характерных точек границ земельных участков установленных для соответствующей категории земель и вида разрешенного использования, Мт=0,1 м
н20У	—	—	544211,07	4181934,94	Метод спутниковых геодезических измерений (определений)	0,10	Точность положения характерных точек границ земельного участка соответствует точности, определения координат характерных точек границ земельных участков установленных для соответствующей категории земель и вида разрешенного использования, Мт=0,1 м
н19У	—	—	544224,79	4181926,50	Метод спутниковых геодезических измерений (определений)	0,10	Точность положения характерных точек границ земельного участка соответствует точности, определения координат характерных точек границ земельных участков установленных для соответствующей категории земель и вида разрешенного использования, Мт=0,1 м
н18У	—	—	544255,79	4181903,44	Метод спутниковых геодезических измерений (определений)	0,10	Точность положения характерных точек границ земельного участка соответствует точности, определения координат характерных точек границ земельных участков установленных для соответствующей категории земель и вида разрешенного использования, Мт=0,1 м
н21У	—	—	544267,84	4181894,39	Метод спутниковых геодезических измерений (определений)	0,10	Точность положения характерных точек границ земельного участка соответствует точности, определения координат характерных точек границ земельных участков установленных для соответствующей категории



## КАРТА-ПЛАН ТЕРРИТОРИИ

## Сведения об уточняемых земельных участках

земель и вида разрешенного  
использования,  $M_t=0,1$  м

## 2. Сведения о частях границ уточняемого земельного участка с кадастровым номером 03:06:220134:14

Обозначение части границ		Горизонтальное положение (S), м	Описание прохождения части границ	Отметка о наличии земельного спора о местоположении границ земельного участка
от т.	до т.			
1	2	3	4	5
н21У	н22У	25,23	—	—
н22У	н23У	38,84	—	—
н23У	н24У	32,06	—	—
н24У	н20У	22,20	—	—
н20У	н19У	16,11	—	—
н19У	н18У	38,64	—	—
н18У	н21У	15,07	—	—

## 3. Общие сведения об уточняемом земельном участке с кадастровым номером 03:06:220134:14

№ п/п	Наименование характеристик земельного участка	Значение характеристики
1	2	3
1	Адрес земельного участка	—
	Местоположение земельного участка (при отсутствии присвоенного адреса)	Респ. Бурятия, р-н Заиграевский, пгт. Онохой, ул. Школьная, дом 107
	Дополнительные сведения о местоположении земельного участка	—
2	Площадь земельного участка $\pm$ величина погрешности определения площади ( $P \pm \Delta P$ ), м <sup>2</sup>	1673 $\pm$ 13
3	Формула, примененная для расчета предельной допустимой погрешности определения площади земельного участка ( $\Delta P$ ), м <sup>2</sup>	$\Delta P = 3,5 \cdot M_t \cdot \sqrt{P_{\text{док}}} = 3,5 \cdot 0,10 \cdot \sqrt{1438} = 13$
4	Площадь земельного участка согласно сведениям Единого государственного реестра недвижимости ( $P_{\text{кад}}$ ), м <sup>2</sup>	1438
5	Оценка расхождения $P$ и $P_{\text{кад}}$ ( $P - P_{\text{кад}}$ ), м <sup>2</sup>	235
6	Предельный минимальный и максимальный размеры земельного участка ( $P_{\text{мин}}$ и $P_{\text{макс}}$ ), м <sup>2</sup>	$P_{\text{мин}}=800$ , $P_{\text{макс}}=2500$
7	Кадастровый или иной номер (обозначение) здания, сооружения, объекта незавершенного строительства, расположенного на земельном участке	—
8	Иные сведения	Участок уточнен с учетом фактических границ, существующих на местности более 15 лет, а также ограниченных искусственными

## КАРТА-ПЛАН ТЕРРИТОРИИ

## Сведения об уточняемых земельных участках

1	2	3
		сооружениями (забором). При формировании границ земельного участка учитывались материалы инвентаризации земель в кадастровом квартале №03:06:110027 от 23.08.2001г.

## 1. Сведения о характерных точках границы уточняемого земельного участка с кадастровым номером 03:06:220134:15

## Зона № 4

Обозначение характерных точек границ	Существующие координаты, м		Уточненные координаты, м		Метод определения координат	Средняя квадратическая погрешность определения координат характерной точки (M <sub>t</sub> ), м	Формулы, примененные для расчета средней квадратической погрешности определения координат характерной точки (M <sub>t</sub> ), м
	X	Y	X	Y			
1	2	3	4	5	6	7	8
н25У	—	—	544291,26	4181908,76	Метод спутниковых геодезических измерений (определений)	0,10	Точность положения характерных точек границ земельного участка соответствует точности, определения координат характерных точек границ земельных участков установленных для соответствующей категории земель и вида разрешенного использования, M <sub>t</sub> =0,1 м
н26У	—	—	544300,18	4181917,04	Метод спутниковых геодезических измерений (определений)	0,10	Точность положения характерных точек границ земельного участка соответствует точности, определения координат характерных точек границ земельных участков установленных для соответствующей категории земель и вида разрешенного использования, M <sub>t</sub> =0,1 м
н27У	—	—	544302,16	4181920,06	Метод спутниковых геодезических измерений (определений)	0,10	Точность положения характерных точек границ земельного участка соответствует точности, определения координат характерных точек границ

## КАРТА-ПЛАН ТЕРРИТОРИИ

## Сведения об уточняемых земельных участках

							земельных участков установленных для соответствующей категории земель и вида разрешенного использования, Мт=0,1 м
н28У	—	—	544298,06	4181922,63	Метод спутниковых геодезических измерений (определений)	0,10	Точность положения характерных точек границ земельного участка соответствует точности, определения координат характерных точек границ земельных участков установленных для соответствующей категории земель и вида разрешенного использования, Мт=0,1 м
н29У	—	—	544261,06	4181946,23	Метод спутниковых геодезических измерений (определений)	0,10	Точность положения характерных точек границ земельного участка соответствует точности, определения координат характерных точек границ земельных участков установленных для соответствующей категории земель и вида разрешенного использования, Мт=0,1 м
н30У	—	—	544249,78	4181951,77	Метод спутниковых геодезических измерений (определений)	0,10	Точность положения характерных точек границ земельного участка соответствует точности, определения координат характерных точек границ земельных участков установленных для соответствующей категории земель и вида разрешенного использования, Мт=0,1 м
н31У	—	—	544231,72	4181963,11	Метод спутниковых геодезических измерений (определений)	0,10	Точность положения характерных точек границ земельного участка соответствует точности, определения координат характерных точек границ земельных участков установленных для соответствующей категории земель и вида разрешенного использования, Мт=0,1 м

## КАРТА-ПЛАН ТЕРРИТОРИИ

## Сведения об уточняемых земельных участках

н32У	—	—	544224,79	4181952,55	Метод спутниковых геодезических измерений (определений)	0,10	Точность положения характерных точек границ земельного участка соответствует точности, определения координат характерных точек границ земельных участков установленных для соответствующей категории земель и вида разрешенного использования, Мт=0,1 м
н33У	—	—	544251,26	4181936,83	Метод спутниковых геодезических измерений (определений)	0,10	Точность положения характерных точек границ земельного участка соответствует точности, определения координат характерных точек границ земельных участков установленных для соответствующей категории земель и вида разрешенного использования, Мт=0,1 м
н22У	—	—	544283,05	4181914,52	Метод спутниковых геодезических измерений (определений)	0,10	Точность положения характерных точек границ земельного участка соответствует точности, определения координат характерных точек границ земельных участков установленных для соответствующей категории земель и вида разрешенного использования, Мт=0,1 м
н25У	—	—	544291,26	4181908,76	Метод спутниковых геодезических измерений (определений)	0,10	Точность положения характерных точек границ земельного участка соответствует точности, определения координат характерных точек границ земельных участков установленных для соответствующей категории земель и вида разрешенного использования, Мт=0,1 м

## 2. Сведения о частях границ уточняемого земельного участка с кадастровым номером 03:06:220134:15

Обозначение части границ		Горизонтальное проложение (S), м	Описание прохождения части границ	Отметка о наличии земельного спора о местоположении границ земельного участка
от т.	до т.			

## КАРТА-ПЛАН ТЕРРИТОРИИ

## Сведения об уточняемых земельных участках

1	2	3	4	5
н25У	н26У	12,17	—	—
н26У	н27У	3,61	—	—
н27У	н28У	4,84	—	—
н28У	н29У	43,89	—	—
н29У	н30У	12,57	—	—
н30У	н31У	21,33	—	—
н31У	н32У	12,63	—	—
н32У	н23У	30,79	—	—
н23У	н22У	38,84	—	—
н22У	н25У	10,03	—	—

## 3. Общие сведения об уточняемом земельном участке с кадастровым номером 03:06:220134:15

№ п/п	Наименование характеристик земельного участка	Значение характеристики
1	2	3
1	Адрес земельного участка	—
	Местоположение земельного участка (при отсутствии присвоенного адреса)	Респ. Бурятия, р-н Заиграевский, пгт. Онохой, ул. Школьная, дом 109
	Дополнительные сведения о местоположении земельного участка	—
2	Площадь земельного участка ± величина погрешности определения площади ( $P \pm \Delta P$ ), м <sup>2</sup>	1106±12
3	Формула, примененная для расчета предельной допустимой погрешности определения площади земельного участка ( $\Delta P$ ), м <sup>2</sup>	$\Delta P = 3,5 \cdot M_t \cdot \sqrt{P_{\text{док}}} = 3,5 \cdot 0,10 \cdot \sqrt{1133} = 12$
4	Площадь земельного участка согласно сведениям Единого государственного реестра недвижимости ( $P_{\text{кад}}$ ), м <sup>2</sup>	1133
5	Оценка расхождения $P$ и $P_{\text{кад}}$ ( $P - P_{\text{кад}}$ ), м <sup>2</sup>	-27
6	Предельный минимальный и максимальный размеры земельного участка ( $P_{\text{мин}}$ и $P_{\text{макс}}$ ), м <sup>2</sup>	$P_{\text{мин}}=800$ , $P_{\text{макс}}=2500$
7	Кадастровый или иной номер (обозначение) здания, сооружения, объекта незавершенного строительства, расположенного на земельном участке	—
8	Иные сведения	Участок уточнен с учетом фактических границ, существующих на местности более 15 лет, а также ограниченных искусственными сооружениями (забором). При формировании границ земельного участка учитывались материалы инвентаризации земель в кадастровом квартале №03:06:110027 от 23.08.2001г.

## КАРТА-ПЛАН ТЕРРИТОРИИ

## Сведения об уточняемых земельных участках

## 1. Сведения о характерных точках границы уточняемого земельного участка с кадастровым номером 03:06:220134:18

## Зона № 4

Обозначение характерных точек границ	Существующие координаты, м		Уточненные координаты, м		Метод определения координат	Средняя квадратическая погрешность определения координат характерной точки ( $M_t$ ), м	Формулы, примененные для расчета средней квадратической погрешности определения координат характерной точки ( $M_t$ ), м
	X	Y	X	Y			
1	2	3	4	5	6	7	8
н39У	—	—	544319,82	4181959,68	Метод спутниковых геодезических измерений (определений)	0,10	Точность положения характерных точек границ земельного участка соответствует точности, определения координат характерных точек границ земельных участков установленных для соответствующей категории земель и вида разрешенного использования, $M_t=0,1$ м
н40У	—	—	544331,49	4181977,80	Метод спутниковых геодезических измерений (определений)	0,10	Точность положения характерных точек границ земельного участка соответствует точности, определения координат характерных точек границ земельных участков установленных для соответствующей категории земель и вида разрешенного использования, $M_t=0,1$ м
22	—	—	544291,13	4182002,26	—	0,10	—
21	—	—	544288,34	4182003,10	—	0,10	—
20	—	—	544274,33	4182011,37	—	0,10	—
19	—	—	544266,18	4182017,19	—	0,10	—
8	—	—	544255,05	4181999,65	—	0,10	—
6	—	—	544311,20	4181964,05	—	0,10	—
н39У	—	—	544319,82	4181959,68	Метод спутниковых геодезических	0,10	Точность положения характерных точек границ земельного участка

## КАРТА-ПЛАН ТЕРРИТОРИИ

## Сведения об уточняемых земельных участках

					измерений (определений)		соответствует точности, определения координат характерных точек границ земельных участков установленных для соответствующей категории земель и вида разрешенного использования, $M_t=0,1$ м
--	--	--	--	--	----------------------------	--	--

## 2. Сведения о частях границ уточняемого земельного участка с кадастровым номером 03:06:220134:18

Обозначение части границ		Горизонтальное проложение (S), м	Описание прохождения части границ	Отметка о наличии земельного спора о местоположении границ земельного участка
от т.	до т.			
1	2	3	4	5
н39У	н40У	21,55	—	—
н40У	22	47,19	—	—
22	21	2,91	—	—
21	20	16,27	—	—
20	19	10,01	—	—
19	8	20,77	—	—
8	6	66,48	—	—
6	н39У	9,66	—	—

## 3. Общие сведения об уточняемом земельном участке с кадастровым номером 03:06:220134:18

№ п/п	Наименование характеристик земельного участка	Значение характеристики
1	2	3
1	Адрес земельного участка	—
	Местоположение земельного участка (при отсутствии присвоенного адреса)	Респ. Бурятия, р-н Заиграевский, пгт. Онохой, ул. Школьная, дом 115
	Дополнительные сведения о местоположении земельного участка	—
2	Площадь земельного участка $\pm$ величина погрешности определения площади ( $P \pm \Delta P$ ), м <sup>2</sup>	1629 $\pm$ 14
3	Формула, примененная для расчета предельной допустимой погрешности определения площади земельного участка ( $\Delta P$ ), м <sup>2</sup>	$\Delta P = 3,5 \cdot M_t \cdot \sqrt{P_{\text{ДОК}}} = 3,5 \cdot 0,10 \cdot \sqrt{1489} = 14$
4	Площадь земельного участка согласно сведениям Единого государственного реестра недвижимости ( $P_{\text{кад}}$ ), м <sup>2</sup>	1489
5	Оценка расхождения $P$ и $P_{\text{кад}}$ ( $P - P_{\text{кад}}$ ), м <sup>2</sup>	140
6	Предельный минимальный и максимальный размеры земельного участка ( $P_{\text{мин}}$ и $P_{\text{макс}}$ ), м <sup>2</sup>	$P_{\text{мин}}=800$ , $P_{\text{макс}}=2500$

## КАРТА-ПЛАН ТЕРРИТОРИИ

## Сведения об уточняемых земельных участках

1	2	3
7	Кадастровый или иной номер (обозначение) здания, сооружения, объекта незавершенного строительства, расположенного на земельном участке	—
8	Иные сведения	Участок уточнен с учетом фактических границ, существующих на местности более 15 лет, а также ограниченных искусственными сооружениями (забором). При формировании границ земельного участка учитывались материалы инвентаризации земель в кадастровом квартале №03:06:110027 от 23.08.2001г.

## 1. Сведения о характерных точках границы уточняемого земельного участка с кадастровым номером 03:06:220134:20

## Зона № 4

Обозначение характерных точек границ	Существующие координаты, м		Уточненные координаты, м		Метод определения координат	Средняя квадратическая погрешность определения координат характерной точки ( $M_t$ ), м	Формулы, примененные для расчета средней квадратической погрешности определения координат характерной точки ( $M_t$ ), м
	X	Y	X	Y			
1	2	3	4	5	6	7	8
15	—	—	544349,04	4181991,26	—	0,10	—
н41У	—	—	544359,32	4182008,13	Метод спутниковых геодезических измерений (определений)	0,10	Точность положения характерных точек границ земельного участка соответствует точности, определения координат характерных точек границ земельных участков установленных для соответствующей категории земель и вида разрешенного использования, $M_t=0,1$ м
н42У	—	—	544331,92	4182022,74	Метод спутниковых геодезических измерений (определений)	0,10	Точность положения характерных точек границ земельного участка соответствует точности, определения координат характерных точек границ земельных участков установленных для соответствующей категории земель и вида разрешенного



## КАРТА-ПЛАН ТЕРРИТОРИИ

## Сведения об уточняемых земельных участках

							использования, Мt=0,1 м
н43У	—	—	544307,76	4182038,10	Метод спутниковых геодезических измерений (определений)	0,10	Точность положения характерных точек границ земельного участка соответствует точности, определения координат характерных точек границ земельных участков установленных для соответствующей категории земель и вида разрешенного использования, Мt=0,1 м
н44У	—	—	544297,94	4182045,40	Метод спутниковых геодезических измерений (определений)	0,10	Точность положения характерных точек границ земельного участка соответствует точности, определения координат характерных точек границ земельных участков установленных для соответствующей категории земель и вида разрешенного использования, Мt=0,1 м
н45У	—	—	544291,22	4182051,05	Метод спутниковых геодезических измерений (определений)	0,10	Точность положения характерных точек границ земельного участка соответствует точности, определения координат характерных точек границ земельных участков установленных для соответствующей категории земель и вида разрешенного использования, Мt=0,1 м
24	—	—	544278,59	4182033,16	—	0,10	—
23	—	—	544291,51	4182025,15	—	0,10	—
18	—	—	544294,90	4182024,06	—	0,10	—
17	—	—	544309,70	4182015,10	—	0,10	—
16	—	—	544315,13	4182011,12	—	0,10	—
15	—	—	544349,04	4181991,26	—	0,10	—

## 2. Сведения о частях границ уточняемого земельного участка с кадастровым номером 03:06:220134:20

Обозначение части границ		Горизонтальное проложение (S), м	Описание прохождения части границ	Отметка о наличии земельного спора о местоположении границ земельного участка
от т.	до т.			

## КАРТА-ПЛАН ТЕРРИТОРИИ

## Сведения об уточняемых земельных участках

1	2	3	4	5
15	н41У	19,76	—	—
н41У	н42У	31,05	—	—
н42У	н43У	28,63	—	—
н43У	н44У	12,24	—	—
н44У	н45У	8,78	—	—
н45У	24	21,90	—	—
24	23	15,20	—	—
23	18	3,56	—	—
18	17	17,30	—	—
17	16	6,73	—	—
16	15	39,30	—	—

## 3. Общие сведения об уточняемом земельном участке с кадастровым номером 03:06:220134:20

№ п/п	Наименование характеристик земельного участка	Значение характеристики
1	2	3
1	Адрес земельного участка	—
	Местоположение земельного участка (при отсутствии присвоенного адреса)	Респ. Бурятия, р-н Заиграевский, пгт. Онохой, ул. Школьная, дом 119
	Дополнительные сведения о местоположении земельного участка	—
2	Площадь земельного участка ± величина погрешности определения площади ( $P \pm \Delta P$ ), м <sup>2</sup>	1565±14
3	Формула, примененная для расчета предельной допустимой погрешности определения площади земельного участка ( $\Delta P$ ), м <sup>2</sup>	$\Delta P = 3,5 \cdot M_t \cdot \sqrt{P_{\text{ДОК}}} = 3,5 \cdot 0,10 \cdot \sqrt{1546} = 14$
4	Площадь земельного участка согласно сведениям Единого государственного реестра недвижимости ( $P_{\text{кад}}$ ), м <sup>2</sup>	1546
5	Оценка расхождения $P$ и $P_{\text{кад}}$ ( $P - P_{\text{кад}}$ ), м <sup>2</sup>	19
6	Предельный минимальный и максимальный размеры земельного участка ( $P_{\text{мин}}$ и $P_{\text{макс}}$ ), м <sup>2</sup>	$P_{\text{мин}}=800$ , $P_{\text{макс}}=2500$
7	Кадастровый или иной номер (обозначение) здания, сооружения, объекта незавершенного строительства, расположенного на земельном участке	—
8	Иные сведения	Участок уточнен с учетом фактических границ, существующих на местности более 15 лет, а также ограниченных искусственными сооружениями (забором). При формировании границ земельного участка учитывались материалы инвентаризации земель в кадастровом

## КАРТА-ПЛАН ТЕРРИТОРИИ

## Сведения об уточняемых земельных участках

1	2				3		
					квартале №03:06:110027 от 23.08.2001г.		
1. Сведения о характерных точках границы уточняемого земельного участка с кадастровым номером 03:06:220134:21							
Зона № 4							
Обозначение характерных точек границ	Существующие координаты, м		Уточненные координаты, м		Метод определения координат	Средняя квадратическая погрешность определения координат характерной точки (M <sub>t</sub> ), м	Формулы, примененные для расчета средней квадратической погрешности определения координат характерной точки (M <sub>t</sub> ), м
	X	Y	X	Y			
1	2	3	4	5	6	7	8
н41У	—	—	544359,32	4182008,13	Метод спутниковых геодезических измерений (определений)	0,10	Точность положения характерных точек границ земельного участка соответствует точности, определения координат характерных точек границ земельных участков установленных для соответствующей категории земель и вида разрешенного использования, M <sub>t</sub> =0,1 м
н46У	—	—	544367,66	4182029,63	Метод спутниковых геодезических измерений (определений)	0,10	Точность положения характерных точек границ земельного участка соответствует точности, определения координат характерных точек границ земельных участков установленных для соответствующей категории земель и вида разрешенного использования, M <sub>t</sub> =0,1 м
н47У	—	—	544337,71	4182045,80	Метод спутниковых геодезических измерений (определений)	0,10	Точность положения характерных точек границ земельного участка соответствует точности, определения координат характерных точек границ земельных участков установленных для соответствующей категории

## КАРТА-ПЛАН ТЕРРИТОРИИ

## Сведения об уточняемых земельных участках

							земель и вида разрешенного использования, Mt=0,1 м
н48У	—	—	544312,63	4182060,55	Метод спутниковых геодезических измерений (определений)	0,10	Точность положения характерных точек границ земельного участка соответствует точности, определения координат характерных точек границ земельных участков установленных для соответствующей категории земель и вида разрешенного использования, Mt=0,1 м
н49У	—	—	544302,18	4182066,69	Метод спутниковых геодезических измерений (определений)	0,10	Точность положения характерных точек границ земельного участка соответствует точности, определения координат характерных точек границ земельных участков установленных для соответствующей категории земель и вида разрешенного использования, Mt=0,1 м
н45У	—	—	544291,22	4182051,05	Метод спутниковых геодезических измерений (определений)	0,10	Точность положения характерных точек границ земельного участка соответствует точности, определения координат характерных точек границ земельных участков установленных для соответствующей категории земель и вида разрешенного использования, Mt=0,1 м
н44У	—	—	544297,94	4182045,40	Метод спутниковых геодезических измерений (определений)	0,10	Точность положения характерных точек границ земельного участка соответствует точности, определения координат характерных точек границ земельных участков установленных для соответствующей категории земель и вида разрешенного использования, Mt=0,1 м
н43У	—	—	544307,76	4182038,10	Метод спутниковых геодезических	0,10	Точность положения характерных точек границ земельного участка

## КАРТА-ПЛАН ТЕРРИТОРИИ

## Сведения об уточняемых земельных участках

					измерений (определений)		соответствует точности, определения координат характерных точек границ земельных участков установленных для соответствующей категории земель и вида разрешенного использования, М±=0,1 м
н42У	—	—	544331,92	4182022,74	Метод спутниковых геодезических измерений (определений)	0,10	Точность положения характерных точек границ земельного участка соответствует точности, определения координат характерных точек границ земельных участков установленных для соответствующей категории земель и вида разрешенного использования, М±=0,1 м
н41У	—	—	544359,32	4182008,13	Метод спутниковых геодезических измерений (определений)	0,10	Точность положения характерных точек границ земельного участка соответствует точности, определения координат характерных точек границ земельных участков установленных для соответствующей категории земель и вида разрешенного использования, М±=0,1 м

## 2. Сведения о частях границ уточняемого земельного участка с кадастровым номером 03:06:220134:21

Обозначение части границ		Горизонтальное проложение (S), м	Описание прохождения части границ	Отметка о наличии земельного спора о местоположении границ земельного участка
от т.	до т.			
1	2	3	4	5
н41У	н46У	23,06	—	—
н46У	н47У	34,04	—	—
н47У	н48У	29,10	—	—
н48У	н49У	12,12	—	—
н49У	н45У	19,10	—	—
н45У	н44У	8,78	—	—
н44У	н43У	12,24	—	—
н43У	н42У	28,63	—	—

## КАРТА-ПЛАН ТЕРРИТОРИИ

## Сведения об уточняемых земельных участках

н42У

н41У

31,05

—

—

## 3. Общие сведения об уточняемом земельном участке с кадастровым номером 03:06:220134:21

№ п/п	Наименование характеристик земельного участка	Значение характеристики
1	2	3
1	Адрес земельного участка	—
	Местоположение земельного участка (при отсутствии присвоенного адреса)	Респ. Бурятия, р-н Заиграевский, пгт. Онохой, ул. Школьная, дом 121
	Дополнительные сведения о местоположении земельного участка	—
2	Площадь земельного участка ± величина погрешности определения площади ( $P \pm \Delta P$ ), м <sup>2</sup>	1724±14
3	Формула, примененная для расчета предельной допустимой погрешности определения площади земельного участка ( $\Delta P$ ), м <sup>2</sup>	$\Delta P = 3,5 \cdot M_t \cdot \sqrt{P_{\text{док}}} = 3,5 \cdot 0,10 \cdot \sqrt{1682} = 14$
4	Площадь земельного участка согласно сведениям Единого государственного реестра недвижимости ( $P_{\text{кад}}$ ), м <sup>2</sup>	1682
5	Оценка расхождения $P$ и $P_{\text{кад}}$ ( $P - P_{\text{кад}}$ ), м <sup>2</sup>	42
6	Предельный минимальный и максимальный размеры земельного участка ( $P_{\text{мин}}$ и $P_{\text{макс}}$ ), м <sup>2</sup>	$P_{\text{мин}}=800$ , $P_{\text{макс}}=2500$
7	Кадастровый или иной номер (обозначение) здания, сооружения, объекта незавершенного строительства, расположенного на земельном участке	—
8	Иные сведения	Участок уточнен с учетом фактических границ, существующих на местности более 15 лет, а также ограниченных искусственными сооружениями (забором). При формировании границ земельного участка учитывались материалы инвентаризации земель в кадастровом квартале №03:06:110027 от 23.08.2001г.

## 1. Сведения о характерных точках границы уточняемого земельного участка с кадастровым номером 03:06:220134:22

## Зона № 4

Обозначение характерных точек границ	Существующие координаты, м		Уточненные координаты, м		Метод определения координат	Средняя квадратическая погрешность определения координат характерной точки ( $M_t$ ), м	Формулы, примененные для расчета средней квадратической погрешности определения координат характерной точки ( $M_t$ ), м
	X	Y	X	Y			

## КАРТА-ПЛАН ТЕРРИТОРИИ

## Сведения об уточняемых земельных участках

1	2	3	4	5	6	7	8
н46У	—	—	544367,66	4182029,63	Метод спутниковых геодезических измерений (определений)	0,10	Точность положения характерных точек границ земельного участка соответствует точности, определения координат характерных точек границ земельных участков установленных для соответствующей категории земель и вида разрешенного использования, Mt=0,1 м
28	—	—	544378,64	4182057,39	—	0,10	—
н50У	—	—	544325,82	4182083,69	Метод спутниковых геодезических измерений (определений)	0,10	Точность положения характерных точек границ земельного участка соответствует точности, определения координат характерных точек границ земельных участков установленных для соответствующей категории земель и вида разрешенного использования, Mt=0,1 м
н48У	—	—	544312,63	4182060,55	Метод спутниковых геодезических измерений (определений)	0,10	Точность положения характерных точек границ земельного участка соответствует точности, определения координат характерных точек границ земельных участков установленных для соответствующей категории земель и вида разрешенного использования, Mt=0,1 м
н47У	—	—	544337,71	4182045,80	Метод спутниковых геодезических измерений (определений)	0,10	Точность положения характерных точек границ земельного участка соответствует точности, определения координат характерных точек границ земельных участков установленных для соответствующей категории земель и вида разрешенного использования, Mt=0,1 м
н46У	—	—	544367,66	4182029,63	Метод спутниковых геодезических	0,10	Точность положения характерных точек границ земельного участка

## КАРТА-ПЛАН ТЕРРИТОРИИ

## Сведения об уточняемых земельных участках

					измерений (определений)		соответствует точности, определения координат характерных точек границ земельных участков установленных для соответствующей категории земель и вида разрешенного использования, $M_t=0,1$ м
--	--	--	--	--	----------------------------	--	---

## 2. Сведения о частях границ уточняемого земельного участка с кадастровым номером 03:06:220134:22

Обозначение части границ		Горизонтальное проложение (S), м	Описание прохождения части границ	Отметка о наличии земельного спора о местоположении границ земельного участка
от т.	до т.			
1	2	3	4	5
н46У	28	29,85	—	—
28	н50У	59,01	—	—
н50У	н48У	26,64	—	—
н48У	н47У	29,10	—	—
н47У	н46У	34,04	—	—

## 3. Общие сведения об уточняемом земельном участке с кадастровым номером 03:06:220134:22

№ п/п	Наименование характеристик земельного участка	Значение характеристики
1	2	3
1	Адрес земельного участка	—
	Местоположение земельного участка (при отсутствии присвоенного адреса)	Респ. Бурятия, р-н Заиграевский, пгт. Онохой, ул. Школьная, дом 123
	Дополнительные сведения о местоположении земельного участка	—
2	Площадь земельного участка $\pm$ величина погрешности определения площади ( $P \pm \Delta P$ ), м <sup>2</sup>	1736 $\pm$ 14
3	Формула, примененная для расчета предельной допустимой погрешности определения площади земельного участка ( $\Delta P$ ), м <sup>2</sup>	$\Delta P = 3,5 \cdot M_t \cdot \sqrt{P_{\text{док}}} = 3,5 \cdot 0,10 \cdot \sqrt{1703} = 14$
4	Площадь земельного участка согласно сведениям Единого государственного реестра недвижимости ( $P_{\text{кад}}$ ), м <sup>2</sup>	1703
5	Оценка расхождения $P$ и $P_{\text{кад}}$ ( $P - P_{\text{кад}}$ ), м <sup>2</sup>	33
6	Предельный минимальный и максимальный размеры земельного участка ( $P_{\text{мин}}$ и $P_{\text{макс}}$ ), м <sup>2</sup>	$P_{\text{мин}}=800$ , $P_{\text{макс}}=2500$
7	Кадастровый или иной номер (обозначение) здания, сооружения, объекта незавершенного строительства, расположенного на земельном участке	—



## КАРТА-ПЛАН ТЕРРИТОРИИ

## Сведения об уточняемых земельных участках

1	2	3
8	Иные сведения	Участок уточнен с учетом фактических границ, существующих на местности более 15 лет, а также ограниченных искусственными сооружениями (забором). При формировании границ земельного участка учитывались материалы инвентаризации земель в кадастровом квартале №03:06:110027 от 23.08.2001г.

## 1. Сведения о характерных точках границы уточняемого земельного участка с кадастровым номером 03:06:220134:24

## Зона № 4

Обозначение характерных точек границ	Существующие координаты, м		Уточненные координаты, м		Метод определения координат	Средняя квадратическая погрешность определения координат характерной точки (M <sub>t</sub> ), м	Формулы, примененные для расчета средней квадратической погрешности определения координат характерной точки (M <sub>t</sub> ), м
	X	Y	X	Y			
1	2	3	4	5	6	7	8
29	—	—	544389,46	4182078,34	—	0,10	—
н51У	—	—	544398,87	4182099,92	Метод спутниковых геодезических измерений (определений)	0,10	Точность положения характерных точек границ земельного участка соответствует точности, определения координат характерных точек границ земельных участков установленных для соответствующей категории земель и вида разрешенного использования, M <sub>t</sub> =0,1 м
н52У	—	—	544351,08	4182119,35	Метод спутниковых геодезических измерений (определений)	0,10	Точность положения характерных точек границ земельного участка соответствует точности, определения координат характерных точек границ земельных участков установленных для соответствующей категории земель и вида разрешенного использования, M <sub>t</sub> =0,1 м
н53У	—	—	544337,26	4182126,33	Метод спутниковых	0,10	Точность положения характерных

## КАРТА-ПЛАН ТЕРРИТОРИИ

## Сведения об уточняемых земельных участках

					геодезических измерений (определений)		точек границ земельного участка соответствует точности, определения координат характерных точек границ земельных участков установленных для соответствующей категории земель и вида разрешенного использования, Мт=0,1 м
н54У	—	—	544330,92	4182116,34	Метод спутниковых геодезических измерений (определений)	0,10	Точность положения характерных точек границ земельного участка соответствует точности, определения координат характерных точек границ земельных участков установленных для соответствующей категории земель и вида разрешенного использования, Мт=0,1 м
н55У	—	—	544332,76	4182115,08	Метод спутниковых геодезических измерений (определений)	0,10	Точность положения характерных точек границ земельного участка соответствует точности, определения координат характерных точек границ земельных участков установленных для соответствующей категории земель и вида разрешенного использования, Мт=0,1 м
33	—	—	544327,45	4182106,71	—	0,10	—
32	—	—	544353,07	4182094,68	—	0,10	—
31	—	—	544367,17	4182087,65	—	0,10	—
29	—	—	544389,46	4182078,34	—	0,10	—

## 2. Сведения о частях границ уточняемого земельного участка с кадастровым номером 03:06:220134:24

Обозначение части границ		Горизонтальное проложение (S), м	Описание прохождения части границ	Отметка о наличии земельного спора о местоположении границ земельного участка
от т.	до т.			
1	2	3	4	5
29	н51У	23,54	—	—
н51У	н52У	51,59	—	—
н52У	н53У	15,48	—	—
н53У	н54У	11,83	—	—

## КАРТА-ПЛАН ТЕРРИТОРИИ

## Сведения об уточняемых земельных участках

н54У	н55У	2,23	—	—
н55У	33	9,91	—	—
33	32	28,30	—	—
32	31	15,76	—	—
31	29	24,16	—	—

## 3. Общие сведения об уточняемом земельном участке с кадастровым номером 03:06:220134:24

№ п/п	Наименование характеристик земельного участка	Значение характеристики
1	2	3
1	Адрес земельного участка	—
	Местоположение земельного участка (при отсутствии присвоенного адреса)	Респ. Бурятия, р-н Заиграевский, пгт. Онохой, ул. Школьная, дом 127
	Дополнительные сведения о местоположении земельного участка	—
2	Площадь земельного участка ± величина погрешности определения площади ( $P \pm \Delta P$ ), м <sup>2</sup>	1529±14
3	Формула, примененная для расчета предельной допустимой погрешности определения площади земельного участка ( $\Delta P$ ), м <sup>2</sup>	$\Delta P = 3,5 \cdot M_t \cdot \sqrt{P_{\text{док}}} = 3,5 \cdot 0,10 \cdot \sqrt{1529} = 14$
4	Площадь земельного участка согласно сведениям Единого государственного реестра недвижимости ( $P_{\text{кад}}$ ), м <sup>2</sup>	1529
5	Оценка расхождения $P$ и $P_{\text{кад}}$ ( $P - P_{\text{кад}}$ ), м <sup>2</sup>	0
6	Предельный минимальный и максимальный размеры земельного участка ( $P_{\text{мин}}$ и $P_{\text{макс}}$ ), м <sup>2</sup>	$P_{\text{мин}}=800$ , $P_{\text{макс}}=2500$
7	Кадастровый или иной номер (обозначение) здания, сооружения, объекта незавершенного строительства, расположенного на земельном участке	—
8	Иные сведения	Участок уточнен с учетом фактических границ, существующих на местности более 15 лет, а также ограниченных искусственными сооружениями (забором). При формировании границ земельного участка учитывались материалы инвентаризации земель в кадастровом квартале №03:06:110027 от 23.08.2001г.

## 1. Сведения о характерных точках границы уточняемого земельного участка с кадастровым номером 03:06:220134:25

## КАРТА-ПЛАН ТЕРРИТОРИИ

## Сведения об уточняемых земельных участках

## Зона № 4

Обозначение характерных точек границ	Существующие координаты, м		Уточненные координаты, м		Метод определения координат	Средняя квадратическая погрешность определения координат характерной точки (M <sub>t</sub> ), м	Формулы, примененные для расчета средней квадратической погрешности определения координат характерной точки (M <sub>t</sub> ), м
	X	Y	X	Y			
1	2	3	4	5	6	7	8
н51У	—	—	544398,87	4182099,92	Метод спутниковых геодезических измерений (определений)	0,10	Точность положения характерных точек границ земельного участка соответствует точности, определения координат характерных точек границ земельных участков установленных для соответствующей категории земель и вида разрешенного использования, M <sub>t</sub> =0,1 м
н56У	—	—	544406,85	4182122,59	Метод спутниковых геодезических измерений (определений)	0,10	Точность положения характерных точек границ земельного участка соответствует точности, определения координат характерных точек границ земельных участков установленных для соответствующей категории земель и вида разрешенного использования, M <sub>t</sub> =0,1 м
н57У	—	—	544363,80	4182139,66	Метод спутниковых геодезических измерений (определений)	0,10	Точность положения характерных точек границ земельного участка соответствует точности, определения координат характерных точек границ земельных участков установленных для соответствующей категории земель и вида разрешенного использования, M <sub>t</sub> =0,1 м
н58У	—	—	544350,10	4182146,94	Метод спутниковых геодезических	0,10	Точность положения характерных точек границ земельного участка

## КАРТА-ПЛАН ТЕРРИТОРИИ

## Сведения об уточняемых земельных участках

					измерений (определений)		соответствует точности, определения координат характерных точек границ земельных участков установленных для соответствующей категории земель и вида разрешенного использования, Мт=0,1 м
н53У	—	—	544337,26	4182126,33	Метод спутниковых геодезических измерений (определений)	0,10	Точность положения характерных точек границ земельного участка соответствует точности, определения координат характерных точек границ земельных участков установленных для соответствующей категории земель и вида разрешенного использования, Мт=0,1 м
н52У	—	—	544351,08	4182119,35	Метод спутниковых геодезических измерений (определений)	0,10	Точность положения характерных точек границ земельного участка соответствует точности, определения координат характерных точек границ земельных участков установленных для соответствующей категории земель и вида разрешенного использования, Мт=0,1 м
н51У	—	—	544398,87	4182099,92	Метод спутниковых геодезических измерений (определений)	0,10	Точность положения характерных точек границ земельного участка соответствует точности, определения координат характерных точек границ земельных участков установленных для соответствующей категории земель и вида разрешенного использования, Мт=0,1 м

## 2. Сведения о частях границ уточняемого земельного участка с кадастровым номером 03:06:220134:25

Обозначение части границ		Горизонтальное проложение (S), м	Описание прохождения части границ	Отметка о наличии земельного спора о местоположении границ земельного участка
от т.	до т.			
1	2	3	4	5
н51У	н56У	24,03	—	—

## КАРТА-ПЛАН ТЕРРИТОРИИ

## Сведения об уточняемых земельных участках

н56У	н57У	46,31	—	—
н57У	н58У	15,51	—	—
н58У	н53У	24,28	—	—
н53У	н52У	15,48	—	—
н52У	н51У	51,59	—	—

## 3. Общие сведения об уточняемом земельном участке с кадастровым номером 03:06:220134:25

№ п/п	Наименование характеристик земельного участка	Значение характеристики
1	2	3
1	Адрес земельного участка	—
	Местоположение земельного участка (при отсутствии присвоенного адреса)	Респ. Бурятия, р-н Заиграевский, пгт. Онохой, ул. Школьная, дом 129
	Дополнительные сведения о местоположении земельного участка	—
2	Площадь земельного участка ± величина погрешности определения площади ( $P \pm \Delta P$ ), м <sup>2</sup>	1537±14
3	Формула, примененная для расчета предельной допустимой погрешности определения площади земельного участка ( $\Delta P$ ), м <sup>2</sup>	$\Delta P = 3,5 \cdot M_t \cdot \sqrt{P_{\text{док}}} = 3,5 \cdot 0,10 \cdot \sqrt{1527} = 14$
4	Площадь земельного участка согласно сведениям Единого государственного реестра недвижимости ( $P_{\text{кад}}$ ), м <sup>2</sup>	1527
5	Оценка расхождения $P$ и $P_{\text{кад}}$ ( $P - P_{\text{кад}}$ ), м <sup>2</sup>	10
6	Предельный минимальный и максимальный размеры земельного участка ( $P_{\text{мин}}$ и $P_{\text{макс}}$ ), м <sup>2</sup>	$P_{\text{мин}}=800$ , $P_{\text{макс}}=2500$
7	Кадастровый или иной номер (обозначение) здания, сооружения, объекта незавершенного строительства, расположенного на земельном участке	—
8	Иные сведения	Участок уточнен с учетом фактических границ, существующих на местности более 15 лет, а также ограниченных искусственными сооружениями (забором). При формировании границ земельного участка учитывались материалы инвентаризации земель в кадастровом квартале №03:06:110027 от 23.08.2001г.

## 1. Сведения о характерных точках границы уточняемого земельного участка с кадастровым номером 03:06:220134:26

## КАРТА-ПЛАН ТЕРРИТОРИИ

## Сведения об уточняемых земельных участках

## Зона № 4

Обозначение характерных точек границ	Существующие координаты, м		Уточненные координаты, м		Метод определения координат	Средняя квадратическая погрешность определения координат характерной точки ( $M_t$ ), м	Формулы, примененные для расчета средней квадратической погрешности определения координат характерной точки ( $M_t$ ), м
	X	Y	X	Y			
1	2	3	4	5	6	7	8
н56У	—	—	544406,85	4182122,59	Метод спутниковых геодезических измерений (определений)	0,10	Точность положения характерных точек границ земельного участка соответствует точности, определения координат характерных точек границ земельных участков установленных для соответствующей категории земель и вида разрешенного использования, $M_t=0,1$ м
н59У	—	—	544407,60	4182153,54	Метод спутниковых геодезических измерений (определений)	0,10	Точность положения характерных точек границ земельного участка соответствует точности, определения координат характерных точек границ земельных участков установленных для соответствующей категории земель и вида разрешенного использования, $M_t=0,1$ м
н60У	—	—	544370,87	4182167,73	Метод спутниковых геодезических измерений (определений)	0,10	Точность положения характерных точек границ земельного участка соответствует точности, определения координат характерных точек границ земельных участков установленных для соответствующей категории земель и вида разрешенного использования, $M_t=0,1$ м
н61У	—	—	544363,64	4182171,64	Метод спутниковых геодезических	0,10	Точность положения характерных точек границ земельного участка

## КАРТА-ПЛАН ТЕРРИТОРИИ

## Сведения об уточняемых земельных участках

					измерений (определений)		соответствует точности, определения координат характерных точек границ земельных участков установленных для соответствующей категории земель и вида разрешенного использования, Мт=0,1 м
н62У	—	—	544348,43	4182147,98	Метод спутниковых геодезических измерений (определений)	0,10	Точность положения характерных точек границ земельного участка соответствует точности, определения координат характерных точек границ земельных участков установленных для соответствующей категории земель и вида разрешенного использования, Мт=0,1 м
н58У	—	—	544350,10	4182146,94	Метод спутниковых геодезических измерений (определений)	0,10	Точность положения характерных точек границ земельного участка соответствует точности, определения координат характерных точек границ земельных участков установленных для соответствующей категории земель и вида разрешенного использования, Мт=0,1 м
н57У	—	—	544363,80	4182139,66	Метод спутниковых геодезических измерений (определений)	0,10	Точность положения характерных точек границ земельного участка соответствует точности, определения координат характерных точек границ земельных участков установленных для соответствующей категории земель и вида разрешенного использования, Мт=0,1 м
н56У	—	—	544406,85	4182122,59	Метод спутниковых геодезических измерений (определений)	0,10	Точность положения характерных точек границ земельного участка соответствует точности, определения координат характерных точек границ земельных участков установленных для соответствующей категории



## КАРТА-ПЛАН ТЕРРИТОРИИ

## Сведения об уточняемых земельных участках

земель и вида разрешенного  
использования,  $M_t=0,1$  м

## 2. Сведения о частях границ уточняемого земельного участка с кадастровым номером 03:06:220134:26

Обозначение части границ		Горизонтальное положение (S), м	Описание прохождения части границ	Отметка о наличии земельного спора о местоположении границ земельного участка
от т.	до т.			
1	2	3	4	5
н56У	н59У	30,96	—	—
н59У	н60У	39,38	—	—
н60У	н61У	8,22	—	—
н61У	н62У	28,13	—	—
н62У	н58У	1,97	—	—
н58У	н57У	15,51	—	—
н57У	н56У	46,31	—	—

## 3. Общие сведения об уточняемом земельном участке с кадастровым номером 03:06:220134:26

№ п/п	Наименование характеристик земельного участка	Значение характеристики
1	2	3
1	Адрес земельного участка	—
	Местоположение земельного участка (при отсутствии присвоенного адреса)	Респ. Бурятия, р-н Заиграевский, пгт. Онохой, ул. Школьная, дом 131
	Дополнительные сведения о местоположении земельного участка	—
2	Площадь земельного участка $\pm$ величина погрешности определения площади ( $P \pm \Delta P$ ), м <sup>2</sup>	1600 $\pm$ 14
3	Формула, примененная для расчета предельной допустимой погрешности определения площади земельного участка ( $\Delta P$ ), м <sup>2</sup>	$\Delta P = 3,5 \cdot M_t \cdot \sqrt{P_{\text{док}}} = 3,5 \cdot 0,10 \cdot \sqrt{1600} = 14$
4	Площадь земельного участка согласно сведениям Единого государственного реестра недвижимости ( $P_{\text{кад}}$ ), м <sup>2</sup>	1600
5	Оценка расхождения $P$ и $P_{\text{кад}}$ ( $P - P_{\text{кад}}$ ), м <sup>2</sup>	0
6	Предельный минимальный и максимальный размеры земельного участка ( $P_{\text{мин}}$ и $P_{\text{макс}}$ ), м <sup>2</sup>	$P_{\text{мин}}=800$ , $P_{\text{макс}}=2500$
7	Кадастровый или иной номер (обозначение) здания, сооружения, объекта незавершенного строительства, расположенного на земельном участке	—
8	Иные сведения	Участок уточнен с учетом фактических границ, существующих на местности более 15 лет, а также ограниченных искусственными

## КАРТА-ПЛАН ТЕРРИТОРИИ

## Сведения об уточняемых земельных участках

1	2	3
		сооружениями (забором). При формировании границ земельного участка учитывались материалы инвентаризации земель в кадастровом квартале №03:06:110027 от 23.08.2001г.

## 1. Сведения о характерных точках границы уточняемого земельного участка с кадастровым номером 03:06:220134:28

## Зона № 4

Обозначение характерных точек границ	Существующие координаты, м		Уточненные координаты, м		Метод определения координат	Средняя квадратическая погрешность определения координат характерной точки (M <sub>t</sub> ), м	Формулы, примененные для расчета средней квадратической погрешности определения координат характерной точки (M <sub>t</sub> ), м
	X	Y	X	Y			
1	2	3	4	5	6	7	8
н64У	—	—	544483,20	4182219,91	Метод спутниковых геодезических измерений (определений)	0,10	Точность положения характерных точек границ земельного участка соответствует точности, определения координат характерных точек границ земельных участков установленных для соответствующей категории земель и вида разрешенного использования, M <sub>t</sub> =0,1 м
50	—	—	544497,78	4182248,99	—	0,10	—
49	—	—	544459,33	4182262,97	—	0,10	—
48	—	—	544444,67	4182269,07	—	0,10	—
47	—	—	544429,42	4182275,77	—	0,10	—
н65У	—	—	544421,99	4182262,87	Метод спутниковых геодезических измерений (определений)	0,10	Точность положения характерных точек границ земельного участка соответствует точности, определения координат характерных точек границ земельных участков установленных для соответствующей категории земель и вида разрешенного использования, M <sub>t</sub> =0,1 м

## КАРТА-ПЛАН ТЕРРИТОРИИ

## Сведения об уточняемых земельных участках

н66У	—	—	544419,23	4182264,35	Метод спутниковых геодезических измерений (определений)	0,10	Точность положения характерных точек границ земельного участка соответствует точности, определения координат характерных точек границ земельных участков установленных для соответствующей категории земель и вида разрешенного использования, Мt=0,1 м
44	—	—	544411,90	4182252,57	—	0,10	—
46	—	—	544442,14	4182237,26	—	0,10	—
45	—	—	544457,43	4182230,42	—	0,10	—
н64У	—	—	544483,20	4182219,91	Метод спутниковых геодезических измерений (определений)	0,10	Точность положения характерных точек границ земельного участка соответствует точности, определения координат характерных точек границ земельных участков установленных для соответствующей категории земель и вида разрешенного использования, Мt=0,1 м

## 2. Сведения о частях границ уточняемого земельного участка с кадастровым номером 03:06:220134:28

Обозначение части границ		Горизонтальное проложение (S), м	Описание прохождения части границ	Отметка о наличии земельного спора о местоположении границ земельного участка
от т.	до т.			
1	2	3	4	5
н64У	50	32,53	—	—
50	49	40,91	—	—
49	48	15,88	—	—
48	47	16,66	—	—
47	н65У	14,89	—	—
н65У	н66У	3,13	—	—
н66У	44	13,87	—	—
44	46	33,89	—	—
46	45	16,75	—	—
45	н64У	27,83	—	—

## КАРТА-ПЛАН ТЕРРИТОРИИ

## Сведения об уточняемых земельных участках

## 3. Общие сведения об уточняемом земельном участке с кадастровым номером 03:06:220134:28

№ п/п	Наименование характеристик земельного участка	Значение характеристики
1	2	3
1	Адрес земельного участка	—
	Местоположение земельного участка (при отсутствии присвоенного адреса)	Респ. Бурятия, р-н Заиграевский, пгт. Онохой, ул. Школьная, дом 139
	Дополнительные сведения о местоположении земельного участка	—
2	Площадь земельного участка ± величина погрешности определения площади ( $P \pm \Delta P$ ), м <sup>2</sup>	2317±17
3	Формула, примененная для расчета предельной допустимой погрешности определения площади земельного участка ( $\Delta P$ ), м <sup>2</sup>	$\Delta P = 3,5 \cdot M_t \cdot \sqrt{P_{\text{доп}}} = 3,5 \cdot 0,10 \cdot \sqrt{2281} = 17$
4	Площадь земельного участка согласно сведениям Единого государственного реестра недвижимости ( $P_{\text{кад}}$ ), м <sup>2</sup>	2281
5	Оценка расхождения $P$ и $P_{\text{кад}}$ ( $P - P_{\text{кад}}$ ), м <sup>2</sup>	36
6	Предельный минимальный и максимальный размеры земельного участка ( $P_{\text{мин}}$ и $P_{\text{макс}}$ ), м <sup>2</sup>	$P_{\text{мин}}=800$ , $P_{\text{макс}}=2500$
7	Кадастровый или иной номер (обозначение) здания, сооружения, объекта незавершенного строительства, расположенного на земельном участке	—
8	Иные сведения	Участок уточнен с учетом фактических границ, существующих на местности более 15 лет, а также ограниченных искусственными сооружениями (забором). При формировании границ земельного участка учитывались материалы инвентаризации земель в кадастровом квартале №03:06:110027 от 23.08.2001г.

## 1. Сведения о характерных точках границы уточняемого земельного участка с кадастровым номером 03:06:220134:30

## Зона № 4

Обозначение характерных точек границ	Существующие координаты, м		Уточненные координаты, м		Метод определения координат	Средняя квадратическая погрешность определения координат характерной точки ( $M_t$ ), м	Формулы, примененные для расчета средней квадратической погрешности определения координат характерной точки ( $M_t$ ), м
	X	Y	X	Y			
1	2	3	4	5	6	7	8

## КАРТА-ПЛАН ТЕРРИТОРИИ

## Сведения об уточняемых земельных участках

н33У	—	—	544303,66	4181919,17	Метод спутниковых геодезических измерений (определений)	0,10	Точность положения характерных точек границ земельного участка соответствует точности, определения координат характерных точек границ земельных участков установленных для соответствующей категории земель и вида разрешенного использования, Мt=0,1 м
н34У	—	—	544314,91	4181937,78	Метод спутниковых геодезических измерений (определений)	0,10	Точность положения характерных точек границ земельного участка соответствует точности, определения координат характерных точек границ земельных участков установленных для соответствующей категории земель и вида разрешенного использования, Мt=0,1 м
2	—	—	544280,80	4181958,32	—	0,10	—
1	—	—	544244,71	4181979,66	—	0,10	—
н35У	—	—	544242,49	4181975,87	Метод спутниковых геодезических измерений (определений)	0,10	Точность положения характерных точек границ земельного участка соответствует точности, определения координат характерных точек границ земельных участков установленных для соответствующей категории земель и вида разрешенного использования, Мt=0,1 м
н36У	—	—	544239,91	4181977,49	Метод спутниковых геодезических измерений (определений)	0,10	Точность положения характерных точек границ земельного участка соответствует точности, определения координат характерных точек границ земельных участков установленных для соответствующей категории земель и вида разрешенного использования, Мt=0,1 м
н37У	—	—	544235,95	4181971,58	Метод спутниковых геодезических	0,10	Точность положения характерных точек границ земельного участка

## КАРТА-ПЛАН ТЕРРИТОРИИ

## Сведения об уточняемых земельных участках

					измерений (определений)		соответствует точности, определения координат характерных точек границ земельных участков установленных для соответствующей категории земель и вида разрешенного использования, Мт=0,1 м
н38У	—	—	544236,59	4181970,75	Метод спутниковых геодезических измерений (определений)	0,10	Точность положения характерных точек границ земельного участка соответствует точности, определения координат характерных точек границ земельных участков установленных для соответствующей категории земель и вида разрешенного использования, Мт=0,1 м
н31У	—	—	544231,72	4181963,11	Метод спутниковых геодезических измерений (определений)	0,10	Точность положения характерных точек границ земельного участка соответствует точности, определения координат характерных точек границ земельных участков установленных для соответствующей категории земель и вида разрешенного использования, Мт=0,1 м
н30У	—	—	544249,78	4181951,77	Метод спутниковых геодезических измерений (определений)	0,10	Точность положения характерных точек границ земельного участка соответствует точности, определения координат характерных точек границ земельных участков установленных для соответствующей категории земель и вида разрешенного использования, Мт=0,1 м
н29У	—	—	544261,06	4181946,23	Метод спутниковых геодезических измерений (определений)	0,10	Точность положения характерных точек границ земельного участка соответствует точности, определения координат характерных точек границ земельных участков установленных для соответствующей категории

## КАРТА-ПЛАН ТЕРРИТОРИИ

## Сведения об уточняемых земельных участках

							земель и вида разрешенного использования, Мт=0,1 м
н27У	—	—	544302,16	4181920,06	Метод спутниковых геодезических измерений (определений)	0,10	Точность положения характерных точек границ земельного участка соответствует точности, определения координат характерных точек границ земельных участков установленных для соответствующей категории земель и вида разрешенного использования, Мт=0,1 м
н33У	—	—	544303,66	4181919,17	Метод спутниковых геодезических измерений (определений)	0,10	Точность положения характерных точек границ земельного участка соответствует точности, определения координат характерных точек границ земельных участков установленных для соответствующей категории земель и вида разрешенного использования, Мт=0,1 м

## 2. Сведения о частях границ уточняемого земельного участка с кадастровым номером 03:06:220134:30

Обозначение части границ		Горизонтальное проложение (S), м	Описание прохождения части границ	Отметка о наличии земельного спора о местоположении границ земельного участка
от т.	до т.			
1	2	3	4	5
н33У	н34У	21,75	—	—
н34У	2	39,82	—	—
2	1	41,93	—	—
1	н35У	4,39	—	—
н35У	н36У	3,05	—	—
н36У	н37У	7,11	—	—
н37У	н38У	1,05	—	—
н38У	н31У	9,06	—	—
н31У	н30У	21,33	—	—
н30У	н29У	12,57	—	—
н29У	н27У	48,72	—	—
н27У	н33У	1,74	—	—

## КАРТА-ПЛАН ТЕРРИТОРИИ

## Сведения об уточняемых земельных участках

## 3. Общие сведения об уточняемом земельном участке с кадастровым номером 03:06:220134:30

№ п/п	Наименование характеристик земельного участка	Значение характеристики
1	2	3
1	Адрес земельного участка	—
	Местоположение земельного участка (при отсутствии присвоенного адреса)	Респ. Бурятия, р-н Заиграевский, пгт. Онохой, ул. Школьная, дом 111
	Дополнительные сведения о местоположении земельного участка	—
2	Площадь земельного участка ± величина погрешности определения площади ( $P \pm \Delta P$ ), м <sup>2</sup>	1773±15
3	Формула, примененная для расчета предельной допустимой погрешности определения площади земельного участка ( $\Delta P$ ), м <sup>2</sup>	$\Delta P = 3,5 \cdot M_t \cdot \sqrt{P_{\text{док}}} = 3,5 \cdot 0,10 \cdot \sqrt{1773} = 15$
4	Площадь земельного участка согласно сведениям Единого государственного реестра недвижимости ( $P_{\text{кад}}$ ), м <sup>2</sup>	1773
5	Оценка расхождения $P$ и $P_{\text{кад}}$ ( $P - P_{\text{кад}}$ ), м <sup>2</sup>	0
6	Предельный минимальный и максимальный размеры земельного участка ( $P_{\text{мин}}$ и $P_{\text{макс}}$ ), м <sup>2</sup>	$P_{\text{мин}}=800$ , $P_{\text{макс}}=2500$
7	Кадастровый или иной номер (обозначение) здания, сооружения, объекта незавершенного строительства, расположенного на земельном участке	—
8	Иные сведения	Участок уточнен с учетом фактических границ, существующих на местности более 15 лет, а также ограниченных искусственными сооружениями (забором). При формировании границ земельного участка учитывались материалы инвентаризации земель в кадастровом квартале №03:06:110027 от 23.08.2001г.



## КАРТА-ПЛАН ТЕРРИТОРИИ

Сведения об уточняемых земельных участках, необходимые для исправления реестровых ошибок  
в сведениях о местоположении их границ

## 1. Сведения о характерных точках границы уточняемого земельного участка с кадастровым номером 03:06:220134:17

Зона № 4

Обозначение характерных точек границ	Существующие координаты, м		Уточненные координаты, м		Метод определения координат	Средняя квадратическая погрешность определения координат характерной точки (M <sub>t</sub> ), м	Формулы, примененные для расчета средней квадратической погрешности определения координат характерной точки (M <sub>t</sub> ), м
	X	Y	X	Y			
1	2	3	4	5	6	7	8
3	544320,43	4181934,46	544320,43	4181934,46	—	0,10	—
4	544333,66	4181952,27	544333,66	4181952,27	—	0,10	—
5	544329,37	4181954,83	544329,37	4181954,83	—	0,10	—
н39У	—	—	544319,82	4181959,68	Метод спутниковых геодезических измерений (определений)	0,10	Точность положения характерных точек границ земельного участка соответствует точности, определения координат характерных точек границ земельных участков установленных для соответствующей категории земель и вида разрешенного использования, M <sub>t</sub> =0,1 м
6	544311,20	4181964,05	544311,20	4181964,05	—	0,10	—
7	544274,51	4181987,20	544274,51	4181987,20	—	0,10	—
8	544255,05	4181999,65	544255,05	4181999,65	—	0,10	—
9	544253,14	4181998,77	544253,14	4181998,77	—	0,10	—
10	544244,23	4181984,66	544244,23	4181984,66	—	0,10	—
11	544246,79	4181983,14	544246,79	4181983,14	—	0,10	—
1	544244,71	4181979,66	544244,71	4181979,66	—	0,10	—
2	544280,80	4181958,32	544280,80	4181958,32	—	0,10	—
н34У	—	—	544314,91	4181937,78	Метод спутниковых геодезических измерений (определений)	0,10	Точность положения характерных точек границ земельного участка соответствует точности, определения координат характерных точек границ

## КАРТА-ПЛАН ТЕРРИТОРИИ

Сведения об уточняемых земельных участках, необходимые для исправления реестровых ошибок  
в сведениях о местоположении их границ

							земельных участков установленных для соответствующей категории земель и вида разрешенного использования, $M_t=0,1$ м
3	544320,43	4181934,46	544320,43	4181934,46	—	0,10	—

## 2. Сведения о частях границ уточняемого земельного участка с кадастровым номером 03:06:220134:17

Обозначение части границ		Горизонтальное проложение (S), м	Описание прохождения части границ	Отметка о наличии земельного спора о местоположении границ земельного участка
от т.	до т.			
1	2	3	4	5
3	4	22,19	—	—
4	5	5,00	—	—
5	н39У	10,71	—	—
н39У	6	9,66	—	—
6	7	43,38	—	—
7	8	23,10	—	—
8	9	2,10	—	—
9	10	16,69	—	—
10	11	2,98	—	—
11	1	4,05	—	—
1	2	41,93	—	—
2	н34У	39,82	—	—
н34У	3	6,44	—	—

## 3. Характеристики уточняемого земельного участка с кадастровым номером 03:06:220134:17

№ п/п	Наименование характеристик земельного участка	Значение характеристики
1	2	3
1	Площадь земельного участка $\pm$ величина погрешности определения площади ( $P \pm \Delta P$ ), м <sup>2</sup>	1962 $\pm$ 16
2	Формула, примененная для расчета предельной допустимой погрешности определения площади земельного участка ( $\Delta P$ ), м <sup>2</sup>	$\Delta P = 3,5 \cdot M_t \cdot \sqrt{P_{\text{доп}}} = 3,5 \cdot 0,10 \cdot \sqrt{1962} = 16$
3	Иные сведения	В границу земельного участка добавлена створная точка, чтобы избежать пересечений (наложений), чересполосицы со смежными земельными участками, при этом площадь и конфигурация участка не

## КАРТА-ПЛАН ТЕРРИТОРИИ

Сведения об уточняемых земельных участках, необходимые для исправления реестровых ошибок  
в сведениях о местоположении их границ

1	2	3
		изменились.

## 1. Сведения о характерных точках границы уточняемого земельного участка с кадастровым номером 03:06:220134:19

Зона № 4

Обозначение характерных точек границ	Существующие координаты, м		Уточненные координаты, м		Метод определения координат	Средняя квадратическая погрешность определения координат характерной точки (M <sub>t</sub> ), м	Формулы, примененные для расчета средней квадратической погрешности определения координат характерной точки (M <sub>t</sub> ), м
	X	Y	X	Y			
1	2	3	4	5	6	7	8
13	544342,05	4181971,75	544342,05	4181971,75	—	0,10	—
14	544351,08	4181990,18	544351,08	4181990,18	—	0,10	—
15	544349,04	4181991,26	544349,04	4181991,26	—	0,10	—
16	544315,13	4182011,12	544315,13	4182011,12	—	0,10	—
17	544309,70	4182015,10	544309,70	4182015,10	—	0,10	—
18	544294,90	4182024,06	544294,90	4182024,06	—	0,10	—
23	544291,51	4182025,15	544291,51	4182025,15	—	0,10	—
24	544278,59	4182033,16	544278,59	4182033,16	—	0,10	—
25	544275,27	4182028,48	544275,27	4182028,48	—	0,10	—
26	544275,39	4182027,31	544275,39	4182027,31	—	0,10	—
27	544273,44	4182028,10	544273,44	4182028,10	—	0,10	—
19	544266,18	4182017,19	544266,18	4182017,19	—	0,10	—
20	544274,33	4182011,37	544274,33	4182011,37	—	0,10	—
21	544288,34	4182003,10	544288,34	4182003,10	—	0,10	—
22	544291,13	4182002,26	544291,13	4182002,26	—	0,10	—
н40У	—	—	544331,49	4181977,80	Метод спутниковых геодезических измерений (определений)	0,10	Точность положения характерных точек границ земельного участка соответствует точности, определения координат характерных точек границ земельных участков установленных для соответствующей категории

## КАРТА-ПЛАН ТЕРРИТОРИИ

Сведения об уточняемых земельных участках, необходимые для исправления реестровых ошибок  
в сведениях о местоположении их границ

							земель и вида разрешенного использования, $M_t=0,1$ м
12	544339,92	4181972,69	544339,92	4181972,69	—	0,10	—
13	544342,05	4181971,75	544342,05	4181971,75	—	0,10	—

## 2. Сведения о частях границ уточняемого земельного участка с кадастровым номером 03:06:220134:19

Обозначение части границ		Горизонтальное проложение (S), м	Описание прохождения части границ	Отметка о наличии земельного спора о местоположении границ земельного участка
от т.	до т.			
1	2	3	4	5
13	14	20,52	—	—
14	15	2,31	—	—
15	16	39,30	—	—
16	17	6,73	—	—
17	18	17,30	—	—
18	23	3,56	—	—
23	24	15,20	—	—
24	25	5,74	—	—
25	26	1,18	—	—
26	27	2,10	—	—
27	19	13,10	—	—
19	20	10,01	—	—
20	21	16,27	—	—
21	22	2,91	—	—
22	н40У	47,19	—	—
н40У	12	9,86	—	—
12	13	2,33	—	—

## 3. Характеристики уточняемого земельного участка с кадастровым номером 03:06:220134:19

№ п/п	Наименование характеристик земельного участка	Значение характеристики
1	2	3
1	Площадь земельного участка ± величина погрешности определения площади ( $P \pm \Delta P$ ), м <sup>2</sup>	1777±15
2	Формула, примененная для расчета предельной допустимой погрешности определения площади земельного участка ( $\Delta P$ ), м <sup>2</sup>	$\Delta P = 3,5 \cdot M_t \cdot \sqrt{P_{\text{ДОК}}} = 3,5 \cdot 0,10 \cdot \sqrt{1777} = 15$

## КАРТА-ПЛАН ТЕРРИТОРИИ

Сведения об уточняемых земельных участках, необходимые для исправления реестровых ошибок  
в сведениях о местоположении их границ

1	2	3
3	Иные сведения	В границу земельного участка добавлена створная точка, чтобы избежать пересечений (наложений), чересполосицы со смежными земельными участками, при этом площадь и конфигурация участка не изменились.

## 1. Сведения о характерных точках границы уточняемого земельного участка с кадастровым номером 03:06:220134:23

Зона № 4

Обозначение характерных точек границ	Существующие координаты, м		Уточненные координаты, м		Метод определения координат	Средняя квадратическая погрешность определения координат характерной точки (M <sub>t</sub> ), м	Формулы, примененные для расчета средней квадратической погрешности определения координат характерной точки (M <sub>t</sub> ), м
	X	Y	X	Y			
1	2	3	4	5	6	7	8
28	544378,64	4182057,39	544378,64	4182057,39	—	0,10	—
29	544389,46	4182078,34	544389,46	4182078,34	—	0,10	—
30	544387,80	4182079,07	544387,80	4182079,07	—	0,10	—
31	544367,17	4182087,65	544367,17	4182087,65	—	0,10	—
32	544353,07	4182094,68	544353,07	4182094,68	—	0,10	—
33	544327,45	4182106,71	544327,45	4182106,71	—	0,10	—
34	544316,07	4182088,54	544316,07	4182088,54	—	0,10	—
n50У	—	—	544325,82	4182083,69	Метод спутниковых геодезических измерений (определений)	0,10	Точность положения характерных точек границ земельного участка соответствует точности, определения координат характерных точек границ земельных участков установленных для соответствующей категории земель и вида разрешенного использования, M <sub>t</sub> =0,1 м
28	544378,64	4182057,39	544378,64	4182057,39	—	0,10	—

## КАРТА-ПЛАН ТЕРРИТОРИИ

Сведения об уточняемых земельных участках, необходимые для исправления реестровых ошибок  
в сведениях о местоположении их границ

## 2. Сведения о частях границ уточняемого земельного участка с кадастровым номером 03:06:220134:23

Обозначение части границ		Горизонтальное проложение (S), м	Описание прохождения части границ	Отметка о наличии земельного спора о местоположении границ земельного участка
от т.	до т.			
1	2	3	4	5
28	29	23,58	—	—
29	30	1,81	—	—
30	31	22,34	—	—
31	32	15,76	—	—
32	33	28,30	—	—
33	34	21,44	—	—
34	н50У	10,89	—	—
н50У	28	59,01	—	—

## 3. Характеристики уточняемого земельного участка с кадастровым номером 03:06:220134:23

№ п/п	Наименование характеристик земельного участка	Значение характеристики
1	2	3
1	Площадь земельного участка ± величина погрешности определения площади ( $P \pm \Delta P$ ), м <sup>2</sup>	1527±14
2	Формула, примененная для расчета предельной допустимой погрешности определения площади земельного участка ( $\Delta P$ ), м <sup>2</sup>	$\Delta P = 3,5 \cdot M_t \cdot \sqrt{P_{\text{ДОК}}} = 3,5 \cdot 0,10 \cdot \sqrt{1527} = 14$
3	Иные сведения	В границу земельного участка добавлена створная точка, чтобы избежать пересечений (наложений), чересполосицы со смежными земельными участками, при этом площадь и конфигурация участка не изменились.

## 1. Сведения о характерных точках границы уточняемого земельного участка с кадастровым номером 03:06:220134:27

Зона № 4

Обозначение характерных точек границ	Существующие координаты, м		Уточненные координаты, м		Метод определения координат	Средняя квадратическая погрешность определения координат характерной точки ( $M_t$ ), м	Формулы, примененные для расчета средней квадратической погрешности определения координат характерной точки ( $M_t$ ), м
	X	Y	X	Y			

## КАРТА-ПЛАН ТЕРРИТОРИИ

Сведения об уточняемых земельных участках, необходимые для исправления реестровых ошибок  
в сведениях о местоположении их границ

1	2	3	4	5	6	7	8
38	544442,63	4182182,82	544442,63	4182182,82	—	0,10	—
39	544451,72	4182203,46	544451,72	4182203,46	—	0,10	—
40	544445,31	4182206,76	544445,31	4182206,76	—	0,10	—
37	544424,78	4182216,47	544424,78	4182216,47	—	0,10	—
36	544401,30	4182229,76	544401,30	4182229,76	—	0,10	—
41	544399,27	4182230,91	544399,27	4182230,91	—	0,10	—
35	544384,60	4182204,88	544384,60	4182204,88	—	0,10	—
н63У	—	—	544405,32	4182195,33	Метод спутниковых геодезических измерений (определений)	0,10	Точность положения характерных точек границ земельного участка соответствует точности, определения координат характерных точек границ земельных участков установленных для соответствующей категории земель и вида разрешенного использования, Мt=0,1 м
42	544408,52	4182193,86	544408,52	4182193,86	—	0,10	—
43	544418,11	4182189,45	544418,11	4182189,45	—	0,10	—
38	544442,63	4182182,82	544442,63	4182182,82	—	0,10	—

## 2. Сведения о частях границ уточняемого земельного участка с кадастровым номером 03:06:220134:27

Обозначение части границ		Горизонтальное проложение (S), м	Описание прохождения части границ	Отметка о наличии земельного спора о местоположении границ земельного участка
от т.	до т.			
1	2	3	4	5
38	39	22,55	—	—
39	40	7,21	—	—
40	37	22,71	—	—
37	36	26,98	—	—
36	41	2,33	—	—
41	35	29,88	—	—
35	н63У	22,81	—	—
н63У	42	3,52	—	—
42	43	10,56	—	—
43	38	25,40	—	—

## КАРТА-ПЛАН ТЕРРИТОРИИ

Сведения об уточняемых земельных участках, необходимые для исправления реестровых ошибок  
в сведениях о местоположении их границ

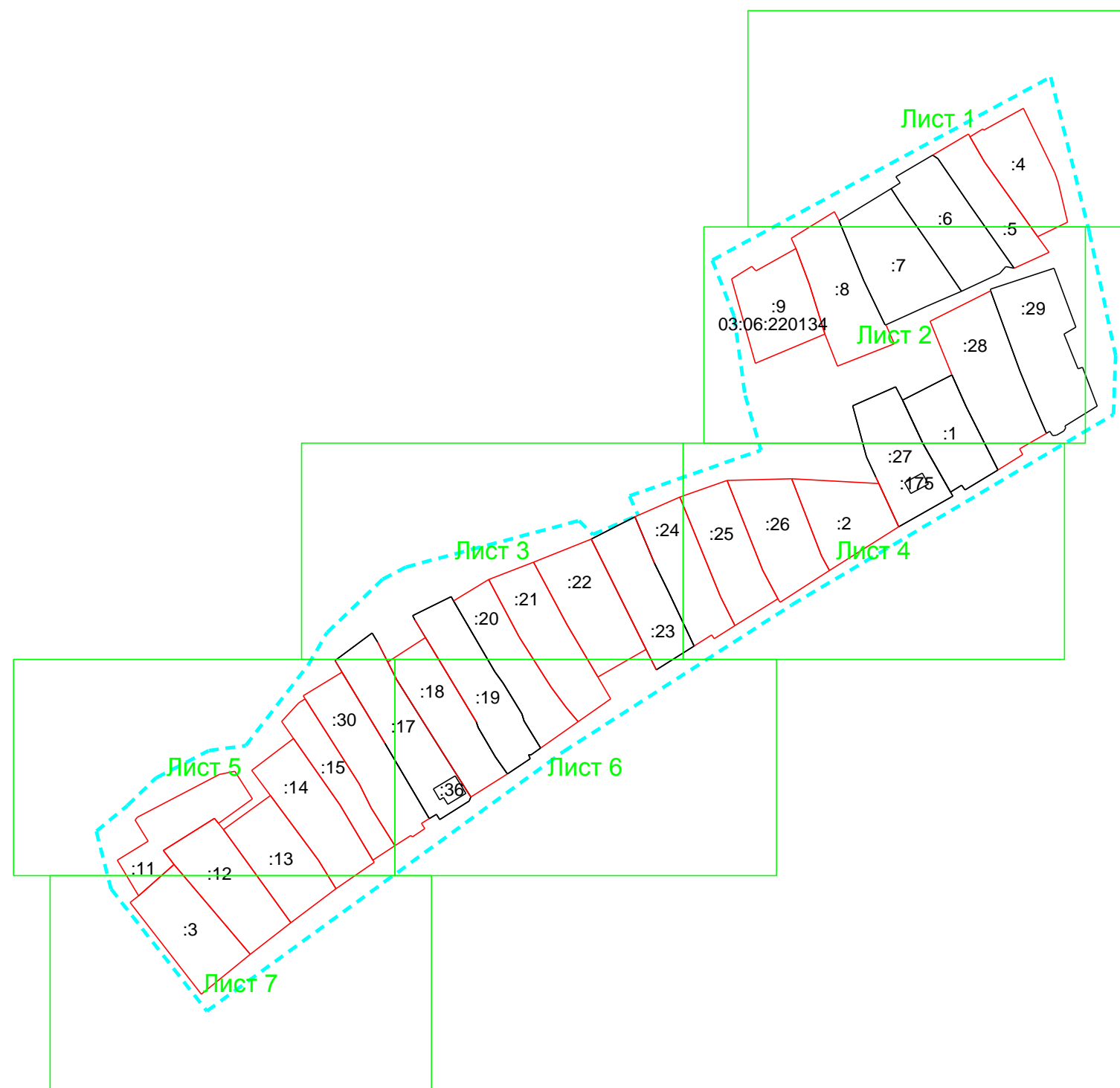
## 3. Характеристики уточняемого земельного участка с кадастровым номером 03:06:220134:27

№ п/п	Наименование характеристик земельного участка	Значение характеристики
1	2	3
1	Площадь земельного участка ± величина погрешности определения площади ( $P \pm \Delta P$ ), м <sup>2</sup>	1635±14
2	Формула, примененная для расчета предельной допустимой погрешности определения площади земельного участка ( $\Delta P$ ), м <sup>2</sup>	$\Delta P = 3,5 \cdot M_t \cdot \sqrt{P_{\text{док}}} = 3,5 \cdot 0,10 \cdot \sqrt{1635} = 14$
3	Иные сведения	—



**КАРТА-ПЛАН ТЕРРИТОРИИ**  
**Схема границ земельных участков**

Основной лист



Масштаб 1: 2692

**Условные обозначения:**

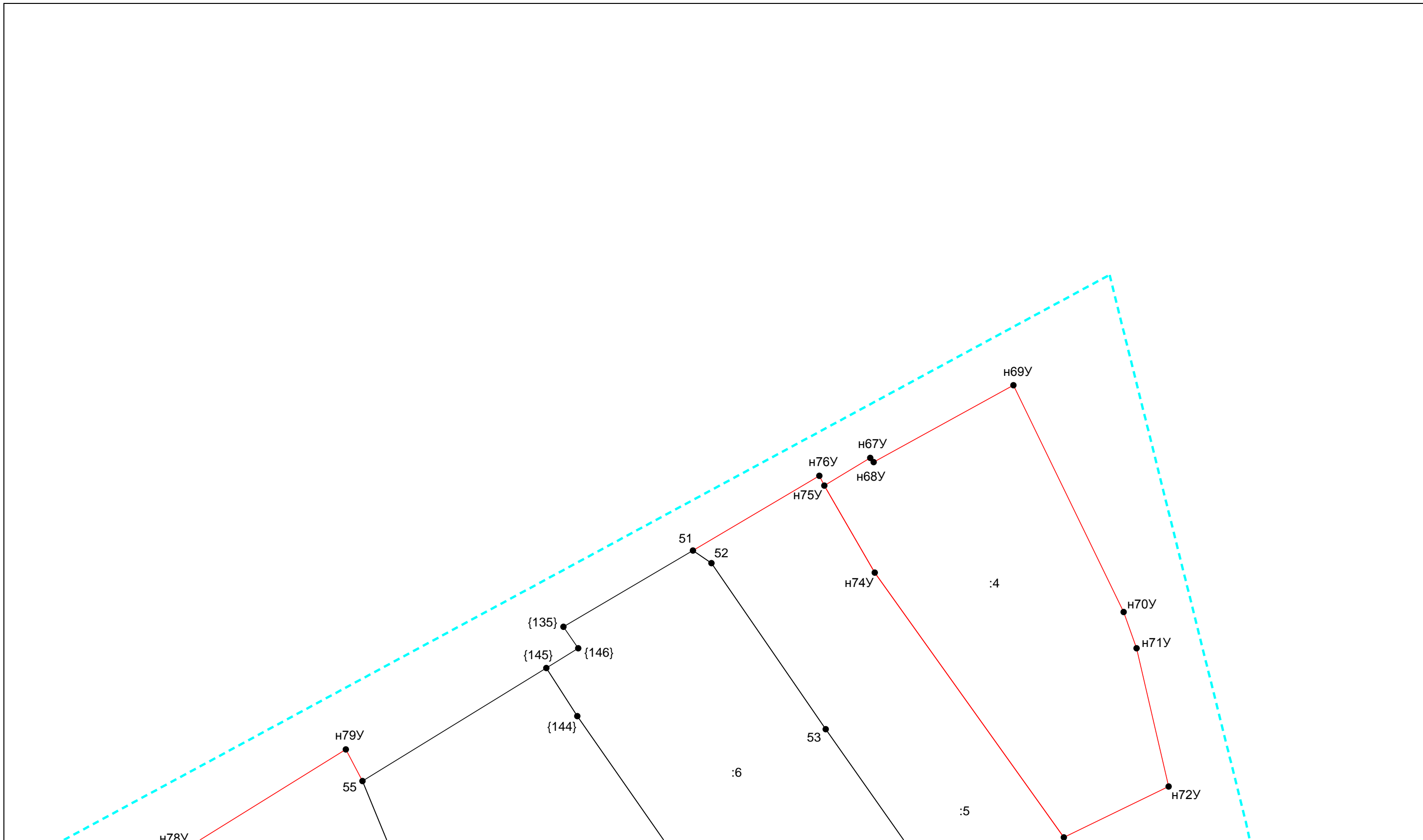
– область выносного листа,

23 – номер выносного листа.

Остальные обозначения приведены на отдельной странице в конце раздела.

**КАРТА-ПЛАН ТЕРРИТОРИИ**  
**Схема границ земельных участков**

Выносной лист №1



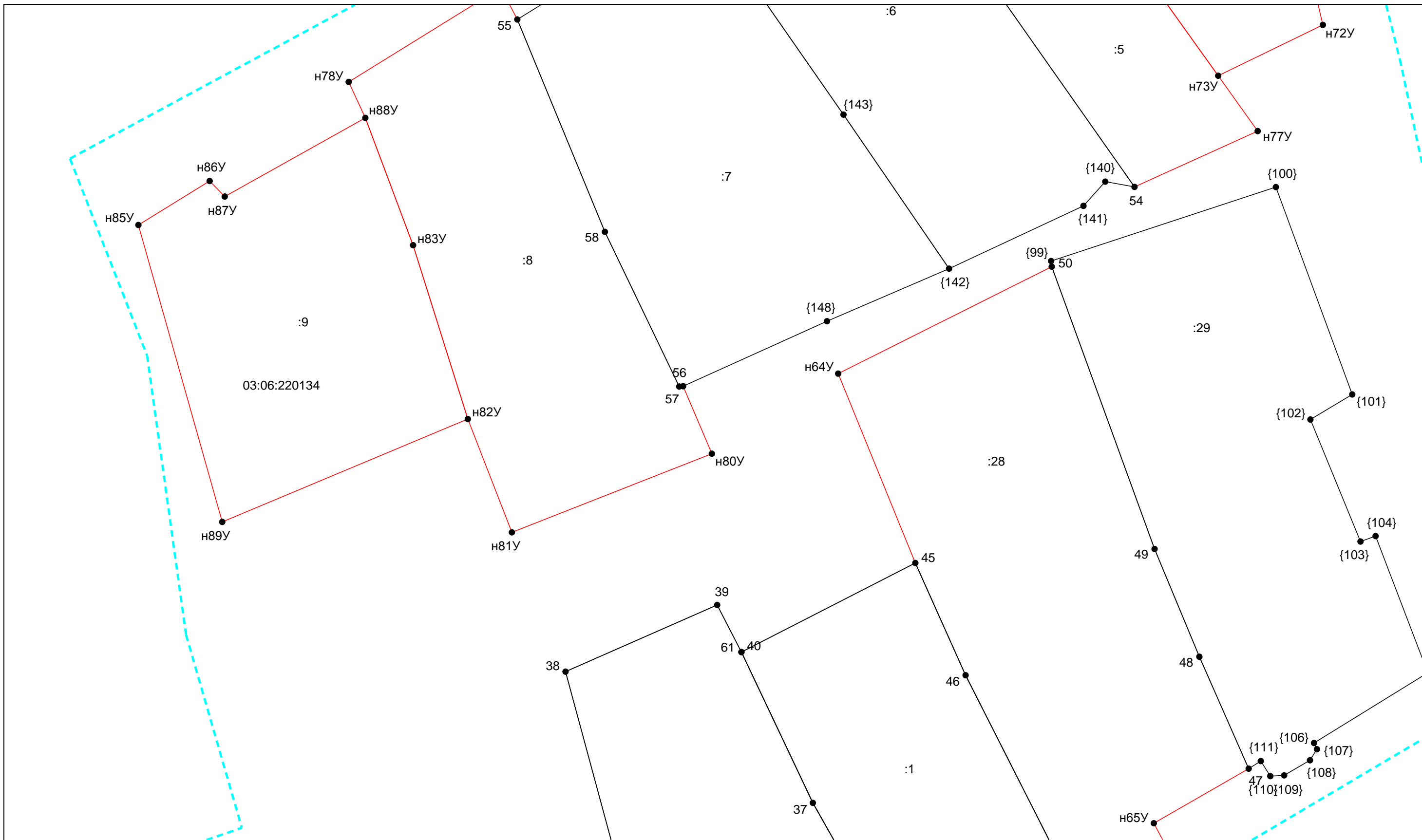
Масштаб 1:500

Условные обозначения приведены на отдельной странице в конце раздела.

# КАРТА-ПЛАН ТЕРРИТОРИИ

## Схема границ земельных участков

Выносной лист №2

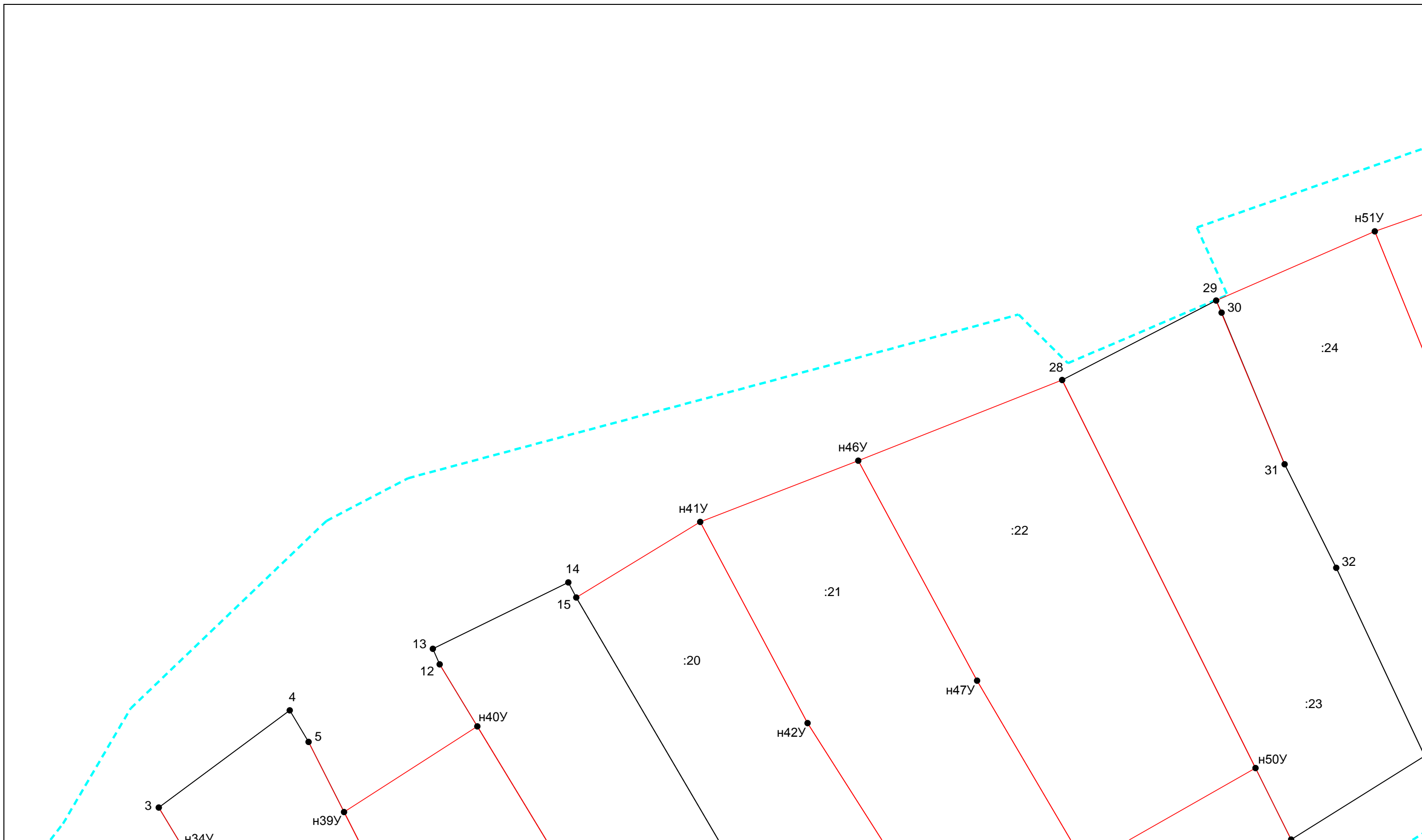


Масштаб 1:500

Условные обозначения приведены на отдельной странице в конце раздела.

**КАРТА-ПЛАН ТЕРРИТОРИИ**  
**Схема границ земельных участков**

Выносной лист №3

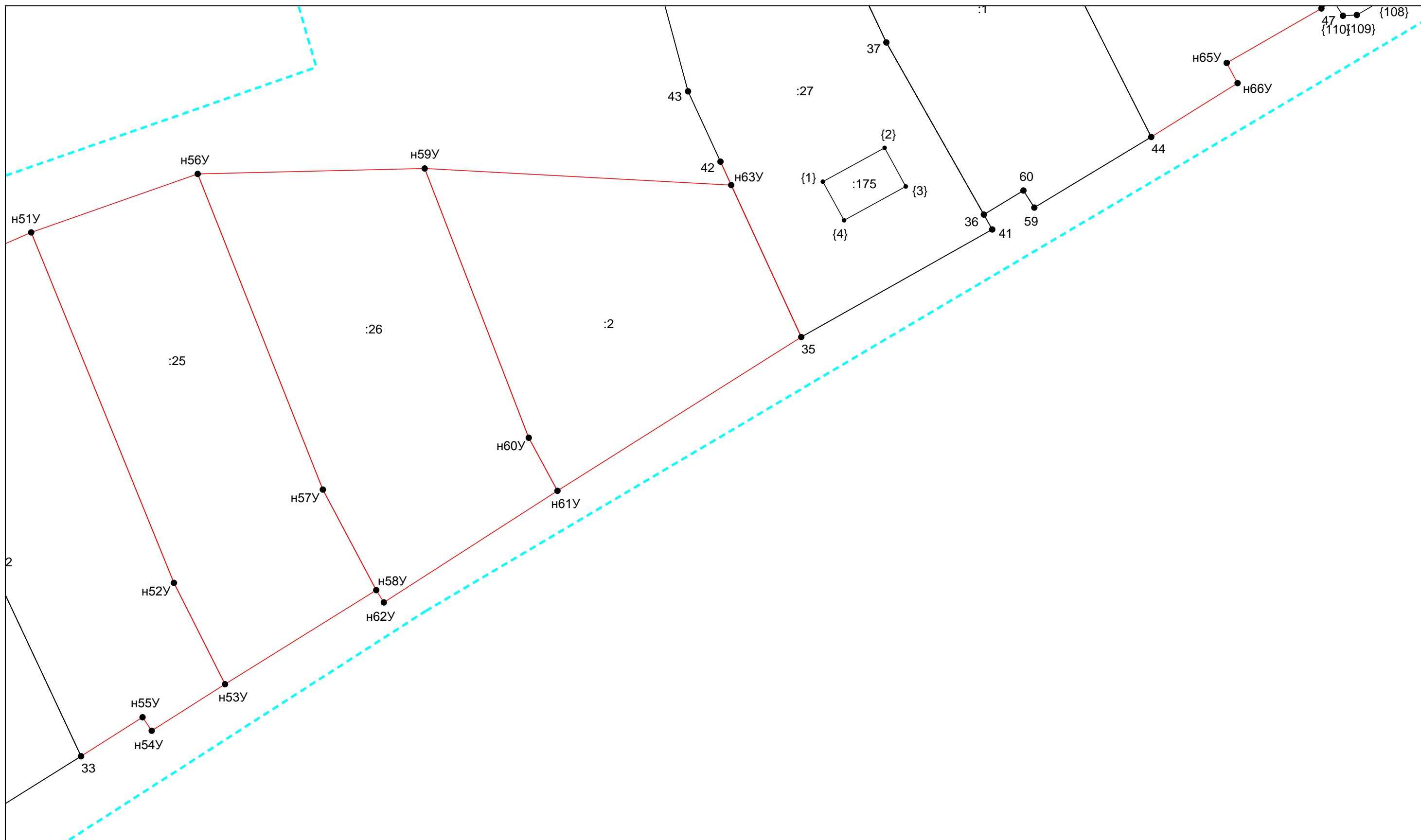


Масштаб 1:500

Условные обозначения приведены на отдельной странице в конце раздела.

**КАРТА-ПЛАН ТЕРРИТОРИИ**  
**Схема границ земельных участков**

Выносной лист №4

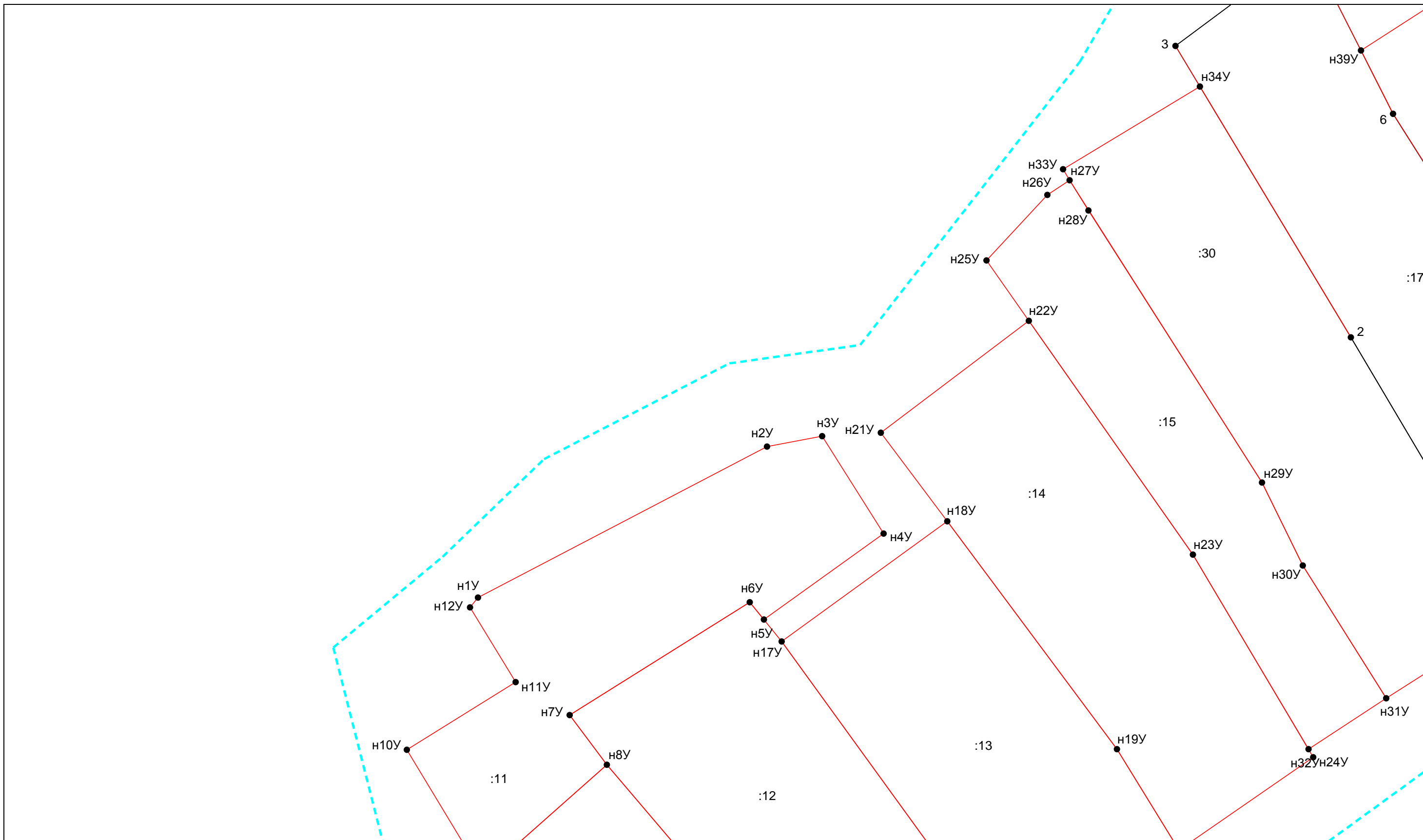


Масштаб 1:500

Условные обозначения приведены на отдельной странице в конце раздела.

**КАРТА-ПЛАН ТЕРРИТОРИИ**  
**Схема границ земельных участков**

Выносной лист №5



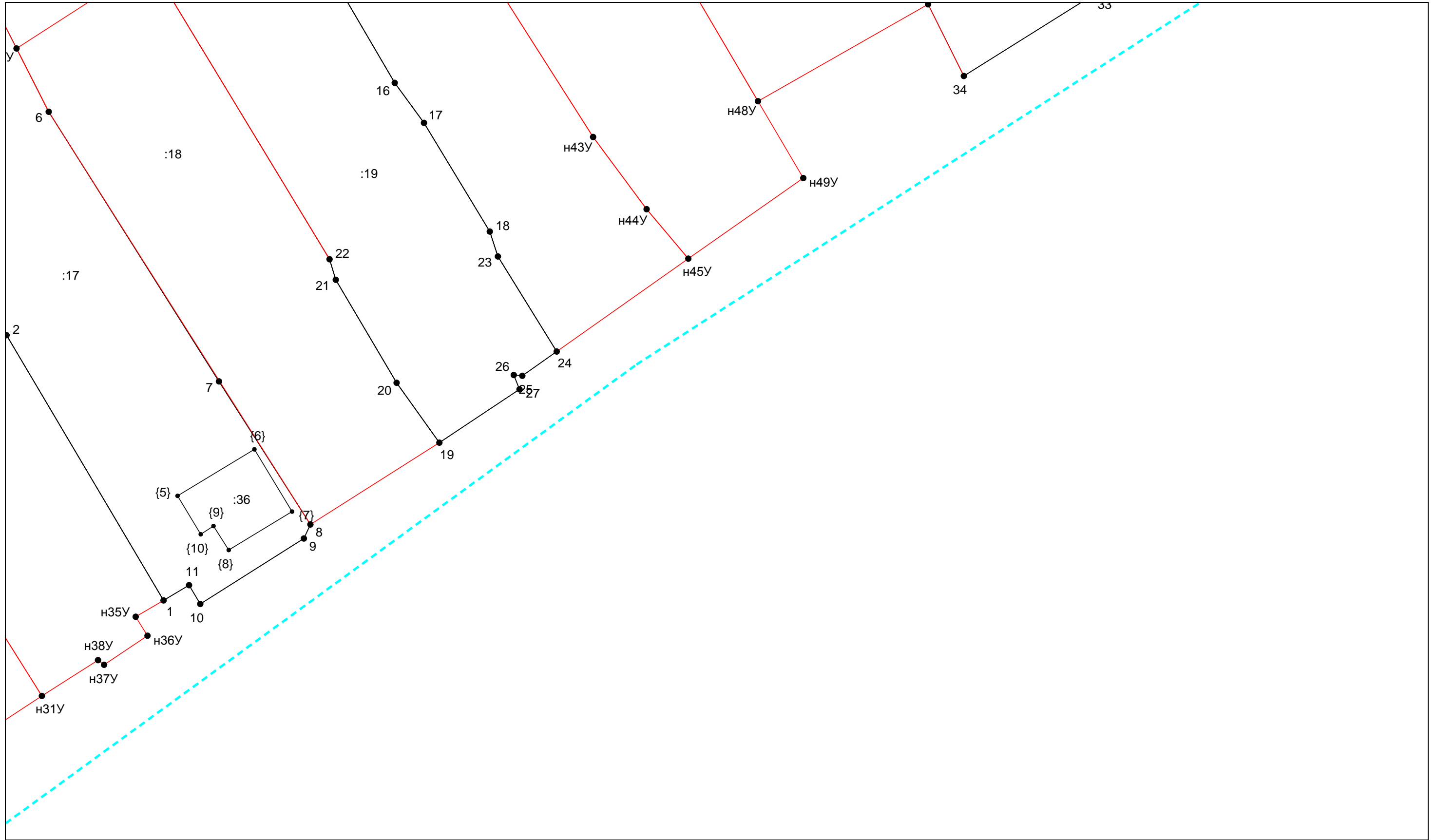
Масштаб 1:500

Условные обозначения приведены на отдельной странице в конце раздела.

# КАРТА-ПЛАН ТЕРРИТОРИИ

## Схема границ земельных участков

Выносной лист №6

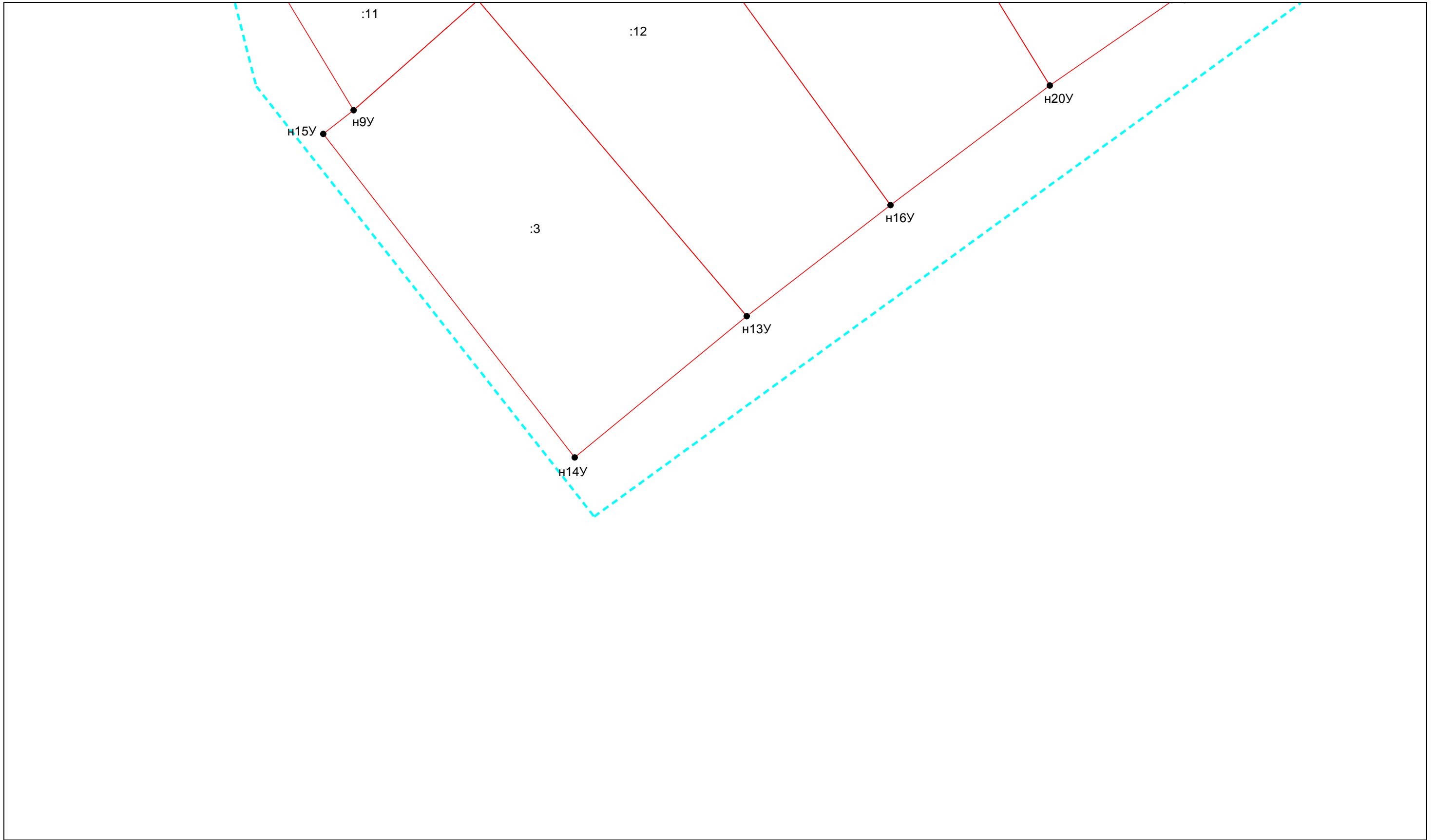


Масштаб 1:500

Условные обозначения приведены на отдельной странице в конце раздела.

**КАРТА-ПЛАН ТЕРРИТОРИИ**  
**Схема границ земельных участков**

Выносной лист №7






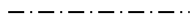






Масштаб 1:500

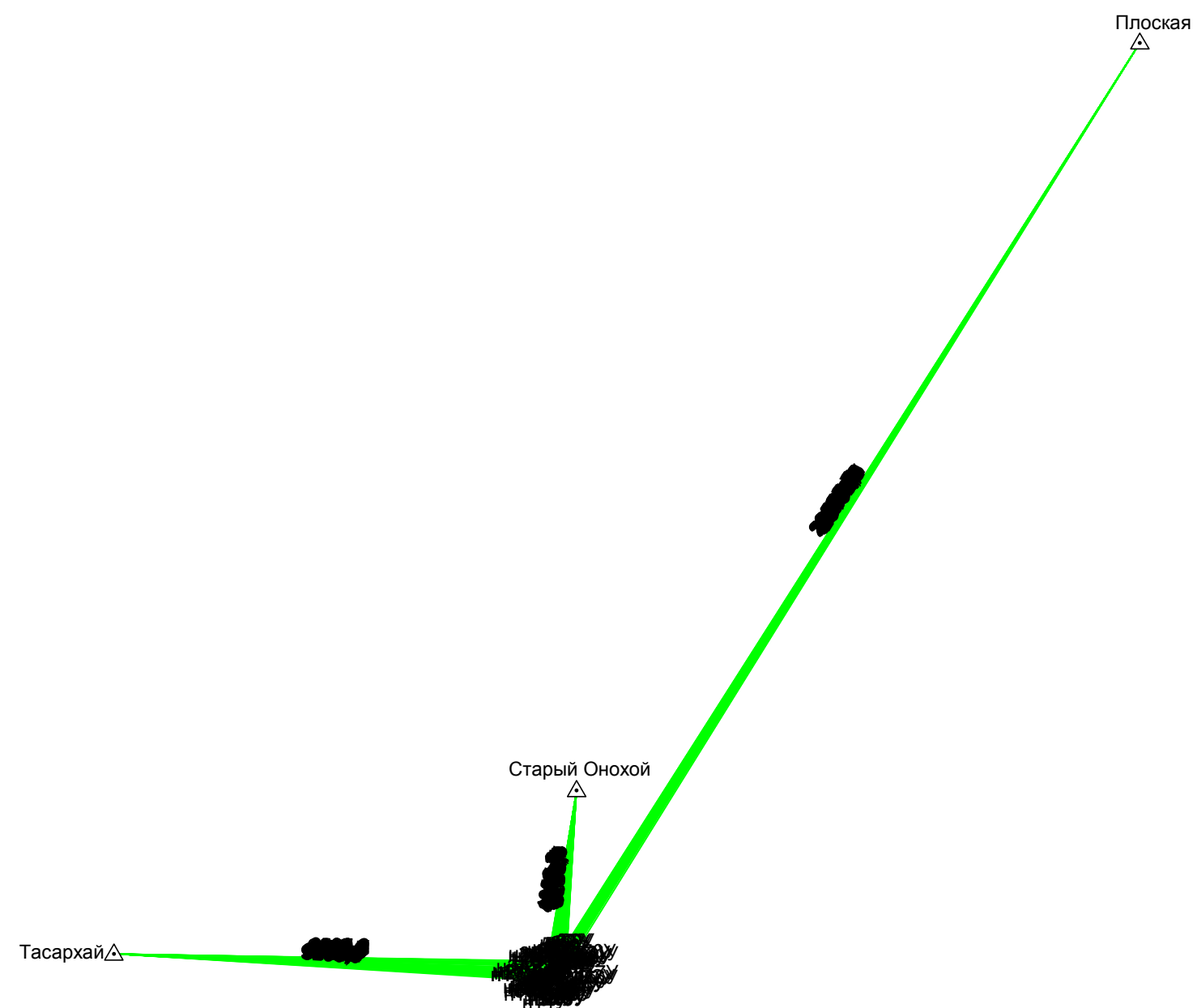
Условные обозначения приведены на отдельной странице в конце раздела.



**КАРТА-ПЛАН ТЕРРИТОРИИ**  
**Схема границ земельных участков****Условные обозначения:**

- |   |   |
|---|---|
|    | – существующая часть границы земельного участка,  |
|    | – вновь образованная или уточненная часть границы земельного участка,   |
|    | – характерная точка границы земельного участка,   |
|    | – часть контура здания, сооружения, объекта незавершенного строительства, образованного проекцией существующего наземного конструктивного элемента здания, сооружения, объекта незавершенного строительства,        |
|    | – часть контура здания, сооружения, объекта незавершенного строительства, образованного проекцией вновь образованного наземного конструктивного элемента здания, сооружения, объекта незавершенного строительства,  |
|    | – часть контура здания, сооружения, объекта незавершенного строительства, образованного проекцией существующего надземного конструктивного элемента здания, сооружения, объекта незавершенного строительства,       |
|    | – часть контура здания, сооружения, объекта незавершенного строительства, образованного проекцией вновь образованного надземного конструктивного элемента здания, сооружения, объекта незавершенного строительства, |
|    | – часть контура здания, сооружения, объекта незавершенного строительства, образованного проекцией существующего подземного конструктивного элемента здания, сооружения, объекта незавершенного строительства,       |
|    | – часть контура здания, сооружения, объекта незавершенного строительства, образованного проекцией вновь образованного подземного конструктивного элемента здания, сооружения, объекта незавершенного строительства, |
|  | – характерная точка контура здания,   |

















**КАРТА-ПЛАН ТЕРРИТОРИИ**  
**Схема геодезических построений**



## КАРТА-ПЛАН ТЕРРИТОРИИ

### Схема геодезических построений

#### Условные обозначения:

	– существующая часть границы земельного участка,		– вновь образованная или уточненная часть границы земельного участка,
	– характерная точка границы земельного участка,		– характерная точка контура здания,
	– часть контура здания, сооружения, объекта незавершенного строительства, образованного проекцией существующего наземного конструктивного элемента здания, сооружения, объекта незавершенного строительства,		– часть контура здания, сооружения, объекта незавершенного строительства, образованного проекцией вновь образованного наземного конструктивного элемента здания, сооружения, объекта незавершенного строительства,
	– часть контура здания, сооружения, объекта незавершенного строительства, образованного проекцией существующего надземного конструктивного элемента здания, сооружения, объекта незавершенного строительства,		– часть контура здания, сооружения, объекта незавершенного строительства, образованного проекцией вновь образованного надземного конструктивного элемента здания, сооружения, объекта незавершенного строительства,
	– часть контура здания, сооружения, объекта незавершенного строительства, образованного проекцией существующего подземного конструктивного элемента здания, сооружения, объекта незавершенного строительства,		– часть контура здания, сооружения, объекта незавершенного строительства, образованного проекцией вновь образованного подземного конструктивного элемента здания, сооружения, объекта незавершенного строительства,
	– пункт государственной геодезической сети,		– пункт опорной межевой сети,
	– направления геодезических построений при создании съемочного обоснования,		– направления геодезических построений при определении координат характерных точек границ земельного участка,
	контур здания, сооружения, объекта незавершенного строительства, размеры которого не могут быть переданы в масштабе графической части		контур сооружения, объекта незавершенного строительства, представляющий собой окружность, размеры которой не могут быть переданы в масштабе графической части